

Allegato B

**SCHEDE MONOGRAFICHE DELLE STAZIONI E
DIAGRAMMI FREATIMETRICI**

Nota

Le schede monografiche delle stazioni riportate nel presente allegato sono state compilate sulla base della documentazione esistente e dei rilievi diretti in sito. I campi lasciati in bianco sono dovuti al rispetto del D. Lgs. 196/2003 o all'impossibilità di ottenere informazioni attendibili.

I diagrammi freaticometrici elaborati per ogni singola stazione rappresentano l'andamento del livello freatico registrato a breve e lungo periodo. L'intervallo tra due misure è di tre giorni, mentre i periodi di tempo qui considerati sono di 5 e 20-30 anni (rispettivamente a breve e lungo periodo) in funzione della serie di misure digitalizzate. Attualmente sono state archiviate a ritroso su supporto informatico tutte le serie fino al 1984 mentre solo per alcune stazioni si arriva fino al 1970. A breve si completerà l'archiviazione informatica con la digitalizzazione di tutti i valori pubblicate negli Annali Idrologici.

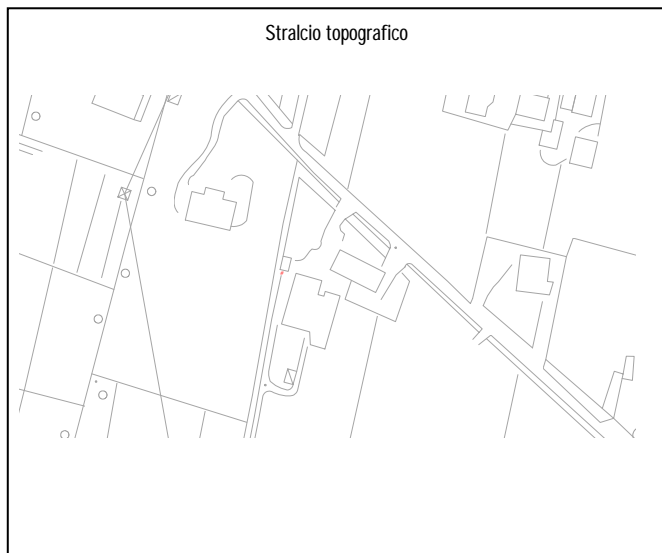
L'equazione in blu riportata nei diagrammi rappresenta l'espressione matematica della retta di tendenza il cui coefficiente è stato utilizzato per il calcolo della variazione media annua.



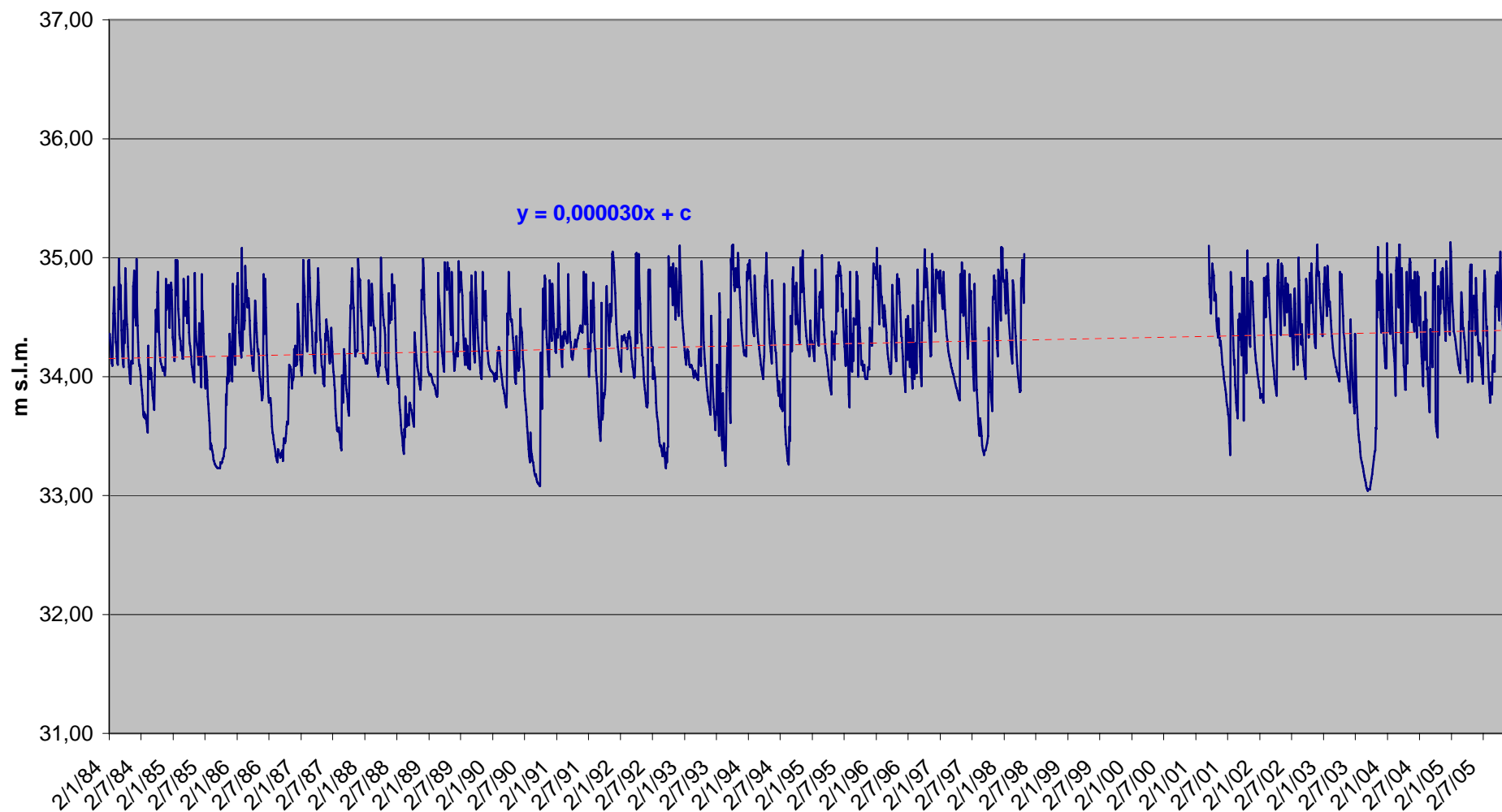
SCHEDA STAZIONE

Stazione N°: 01	Comune di VILLA DEL CONTE	Provincia: PD	Proprietà:						
Via RESTELLO	n° 7	CAP: 35010	Nominativo Stazione: ABBAZIA PISANI						
Località: ABBAZIA PISANI	Referente:	Tel:							
cell: ----	e-mail: ----	fax: ----							
Tipologia: freatico	Uso: monitoraggio	Note: pozzo a canna battuta; * campionamento a rischio per la possibile bassa capacità idraulica del pozzo.							
Misurabile: si	Campionabile: si*								
In attività: no	Acquifero: differenziato								
Bacino: BSLV	Sito: agricolo	Anno inizio misure: 1935							
Profondità m da PC: 3,10	Diametro b.p.: 120 mm	Strumentazione presente: nessuna							
Accessibilità pozzo: si, lungo la strada di proprietà		<p>Sezione dell'opera con punto di livellazione e quote PC e BP e PR</p>							
Accessibilità b.p.: si, tubo aperto									
ID Coordinate GB f W: 5055354 1722112									
Coordinate GPS-WGS 84:									
Caposaldo di livellazione e riferimento									
n°	El. CTR:			Quota:					
Quota s.l.m.P.C.: 35,18				Quota s.l.m. L.R.: 35,88					
Piano Rif.: BOCCA POZZO				ID elem. CTR: 104153					
Dati tecnici									
Pompa: NO	Portata: l/s: ---			Tipo: ---					
Profondità filtri da m --- a m ---									
Metodo di perforazione: canna battuta									
Data di esecuzione: 1933		Stratigrafia: no							
Corrispondenza ID: ---		Fonte: ---							
Aggiornamento scheda: 04/01/2006		Compilatore: Massimo Mazzola							
Ultime Misure									
Data	Ora	T aria (°C)	Prof. falda da PR (m)	Prof. prelievo da PR (m)	Q (l/s)	T (°C)	Cond. (μS/cm)	Spurgo (min)	Note
04/01/2006	10.30		1.38						Strum. Oss. (1.40) Δ = +2 cm

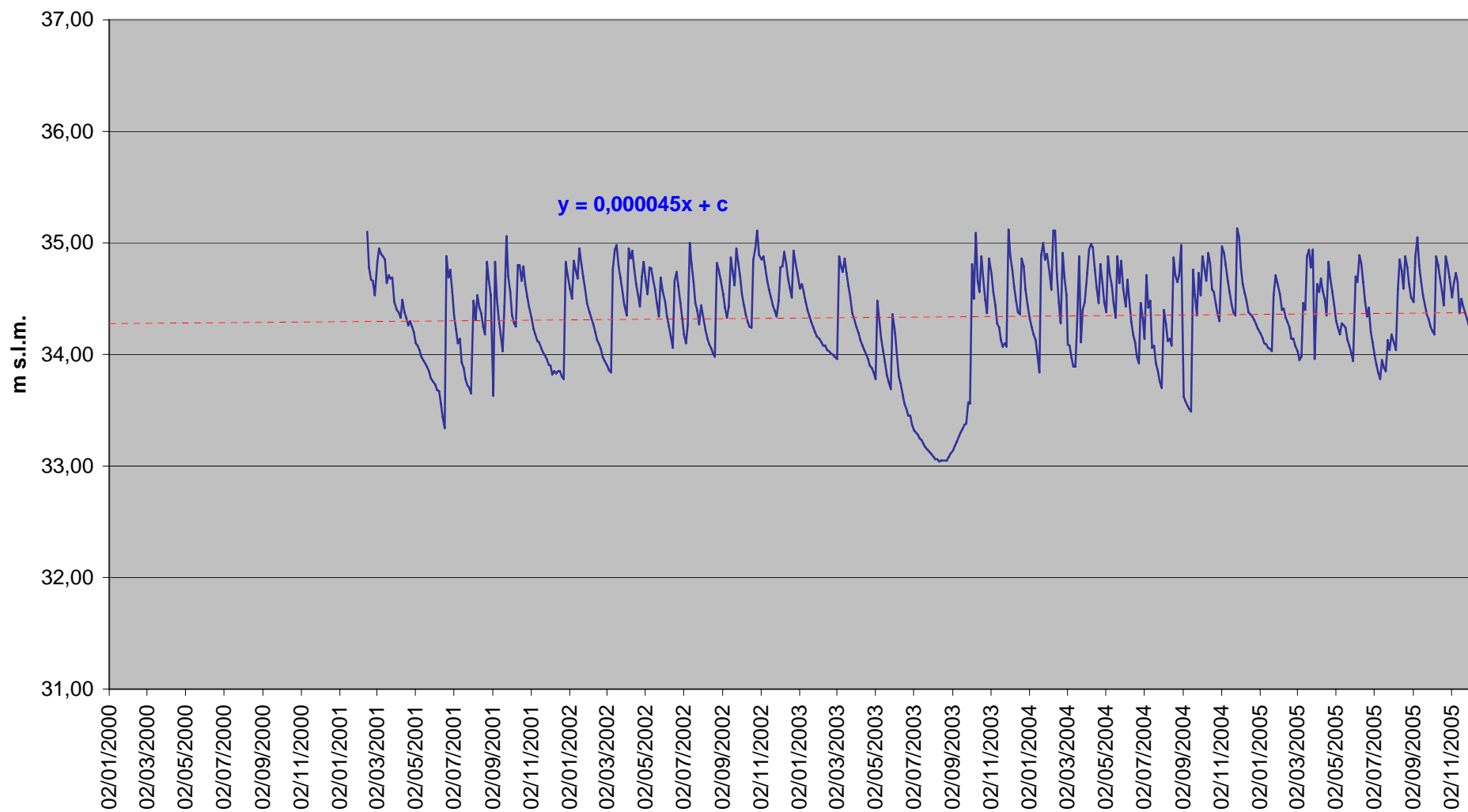
Punto di conformità:



Abbazia Pisani (PD) 1984-2005



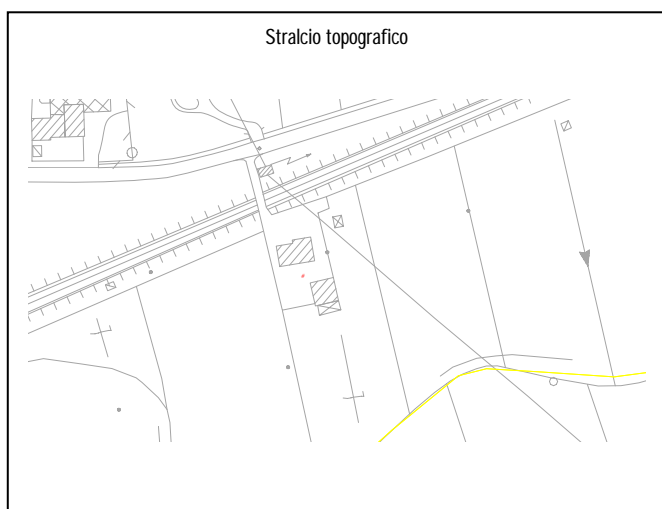
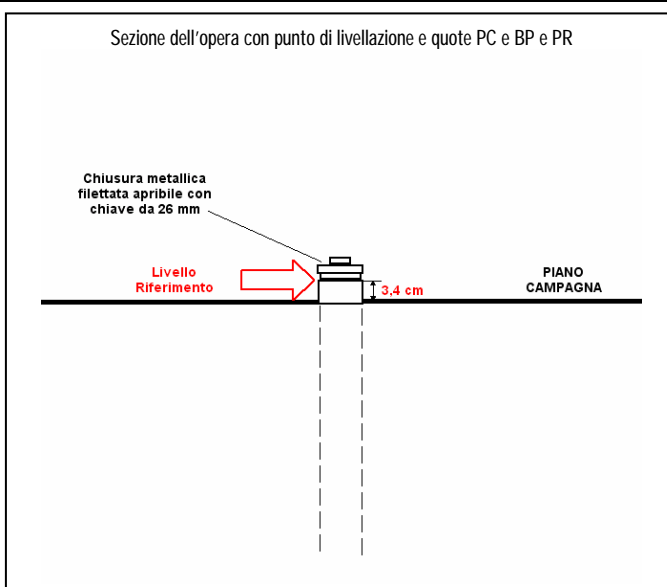
Abbazia Pisani (PD) 2000-2005



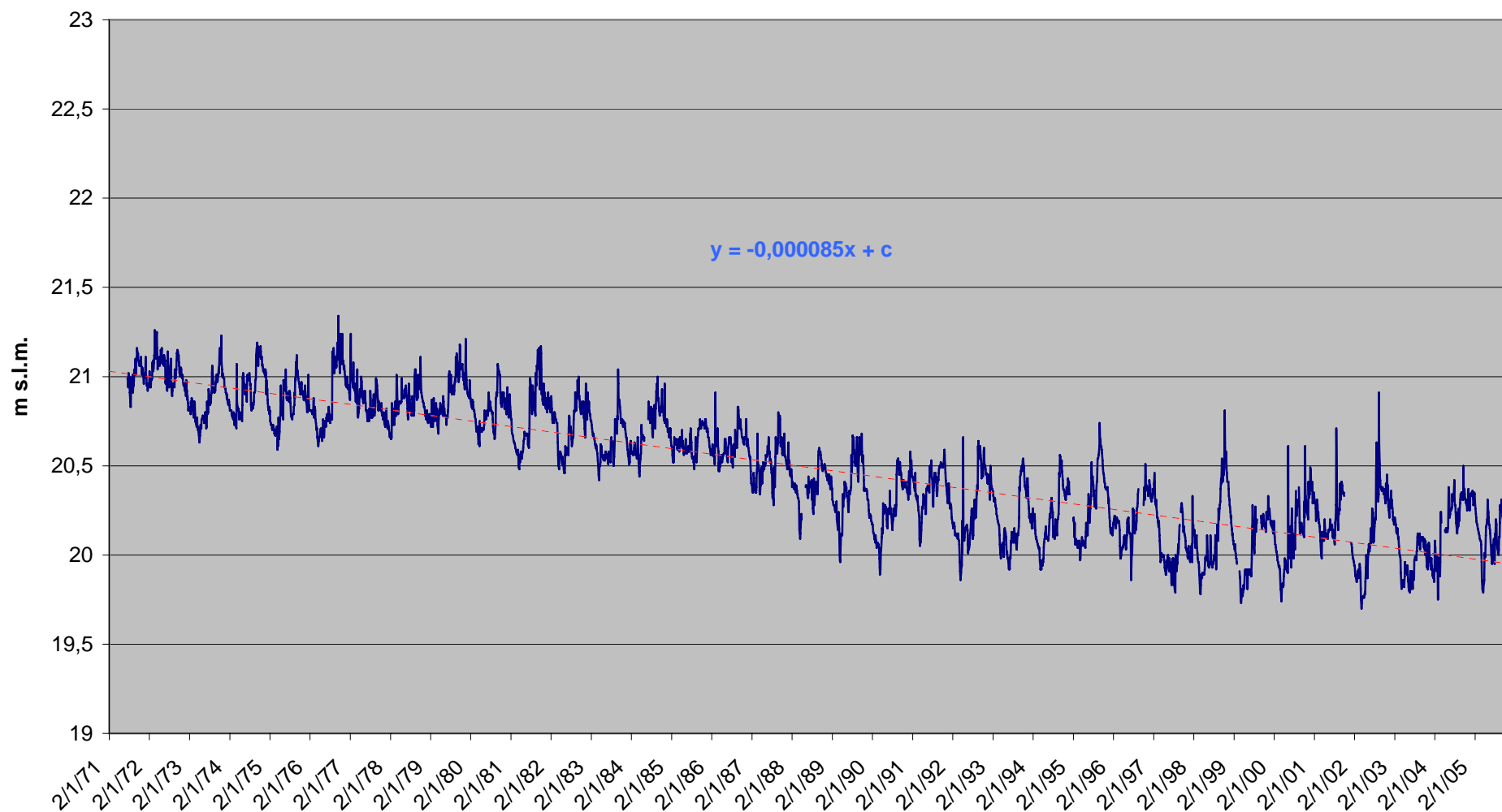


SCHEDA STAZIONE

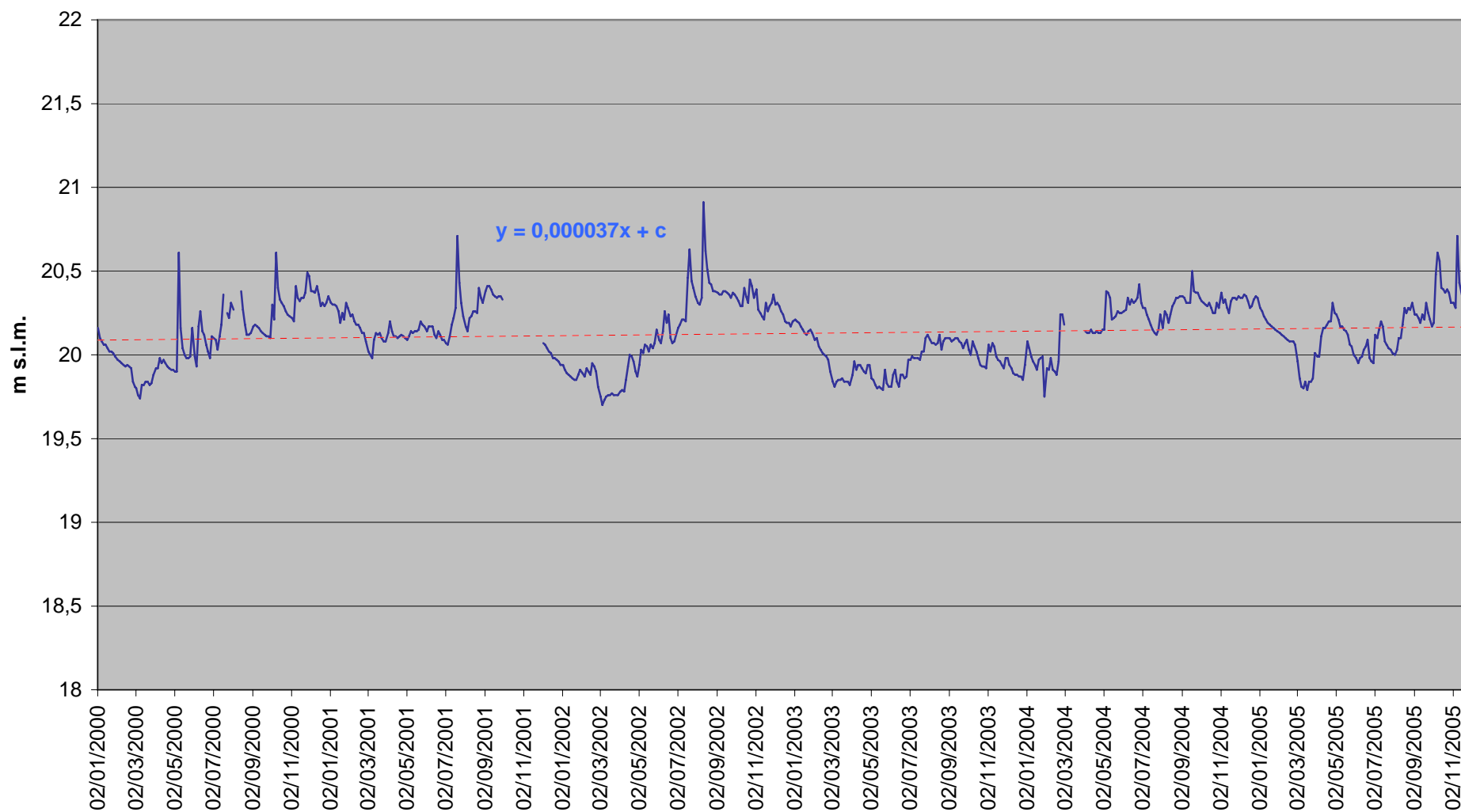
Stazione N°: 2		Comune di MORGANO		Provincia: TV	Proprietà:				
Via Zeriolo		n° 24	CAP: 31050	Nominativo Stazione: BADOERE					
Località: BADOERE			Referente:		Tel:				
cell: -----		e-mail: -----		fax: -----					
Tipologia: freatico		Uso: domestico		Note: vicino c'è anche la stazione di S. Ambrogio (ora dimessa).					
Misurabile: si		Campionabile: no							
In attività: no		Acquifero: differenziato							
Bacino: BSLV		Sito: agricolo		Anno inizio misure: 1971					
Profondità m da PC: 7.60		Diametro b.p.: 70 mm		Strumentazione presente: nessuna					
Accessibilità pozzo: no, interno proprietà recintata									
Accessibilità b.p.: si, con chiave da 26 mm									
ID Coordinate GB f W: 5057371,4 1741111,7									
Coordinate GPS-WGS 84:									
Caposaldo di livellazione e riferimento									
n°	El. CTR:		Quota:						
Quota s.l.m.P.C.: 22,92 m		Quota s.l.m. L.R.: 23,26 m							
Piano Rif.: bocca pozzo		ID elem. CTR: 105144							
Dati tecnici									
Pompa: no	Portata: l/s: -----	Tipo: -----							
Profondità filtri da m		a m							
Metodo di perforazione: canna battuta									
Data di esecuzione: '60		Stratigrafia: no							
Corrispondenza ID:		Fonte:							
Aggiornamento scheda: 31.01.2006				Compilatore: Massimo Mazzola					
Ultime Misure									
Data	Ora	T aria (°C)	Prof. falda da PR (m)	Prof. prelievo da PR (m)	Q (l/s)	T (°C)	Cond. (µS/cm)	Spurgo (min)	Note
27.05.2005			3.22						Misura oss. 3.22 (Δ=0 cm)
Punto di conformità:									



Badoere (TV) 1971-2005



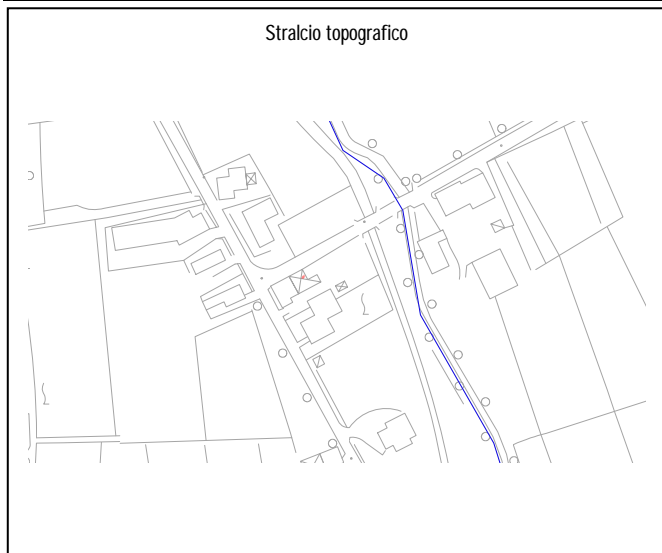
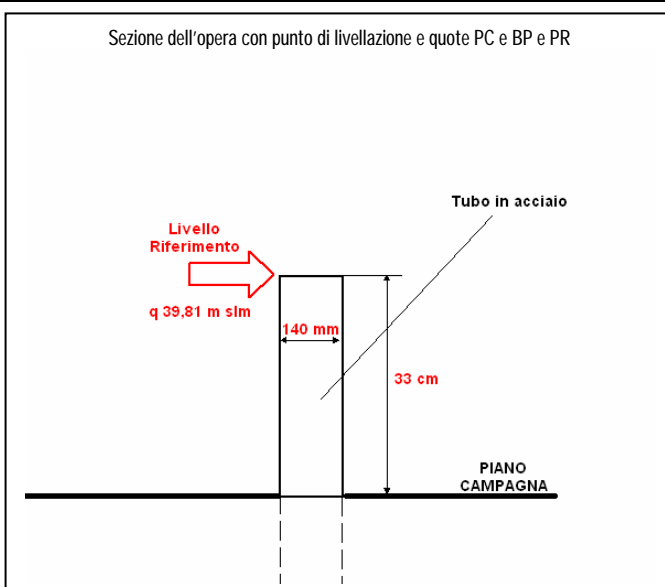
Badoere (TV) 2000-2005



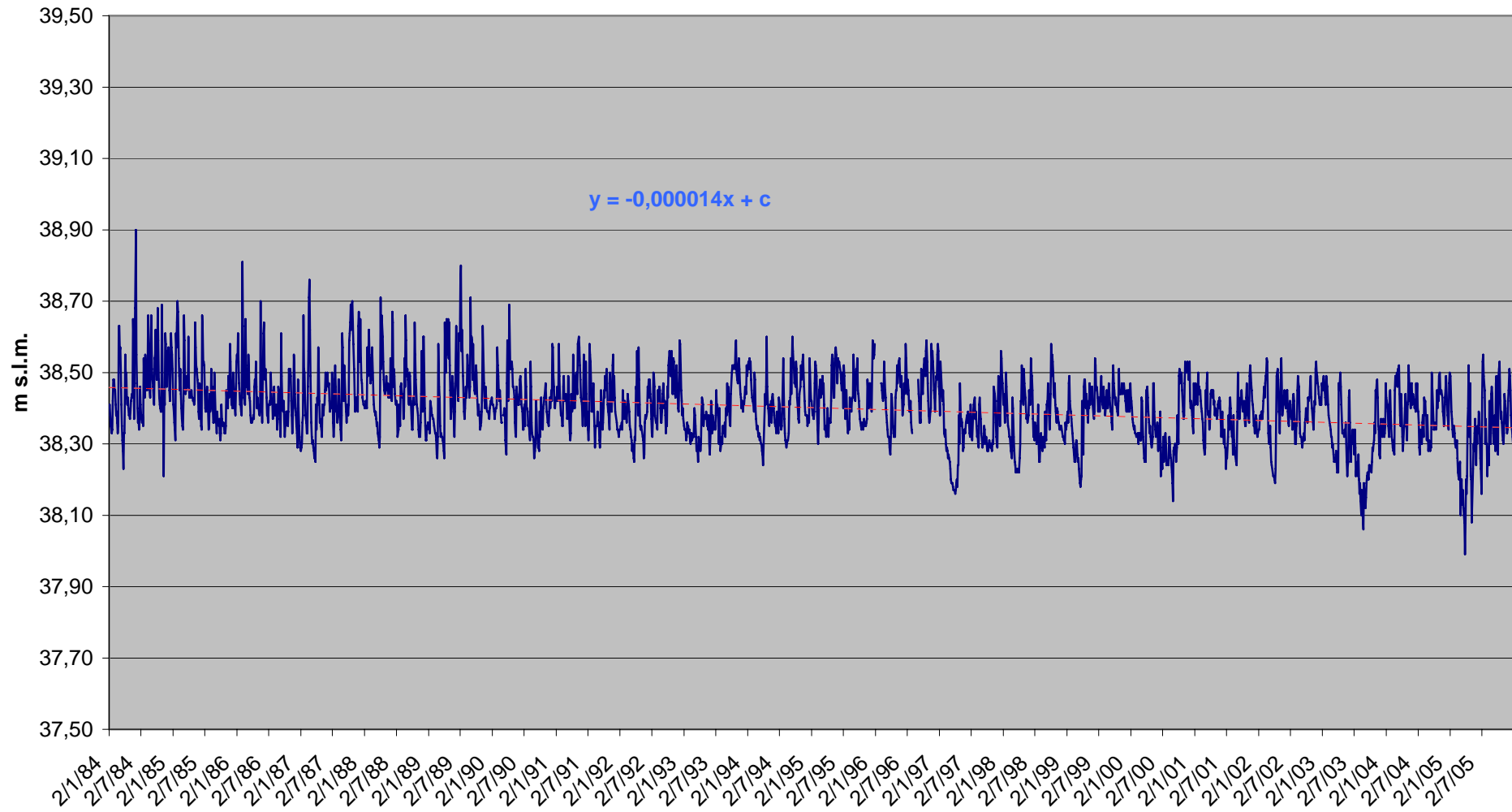


SCHEDA STAZIONE

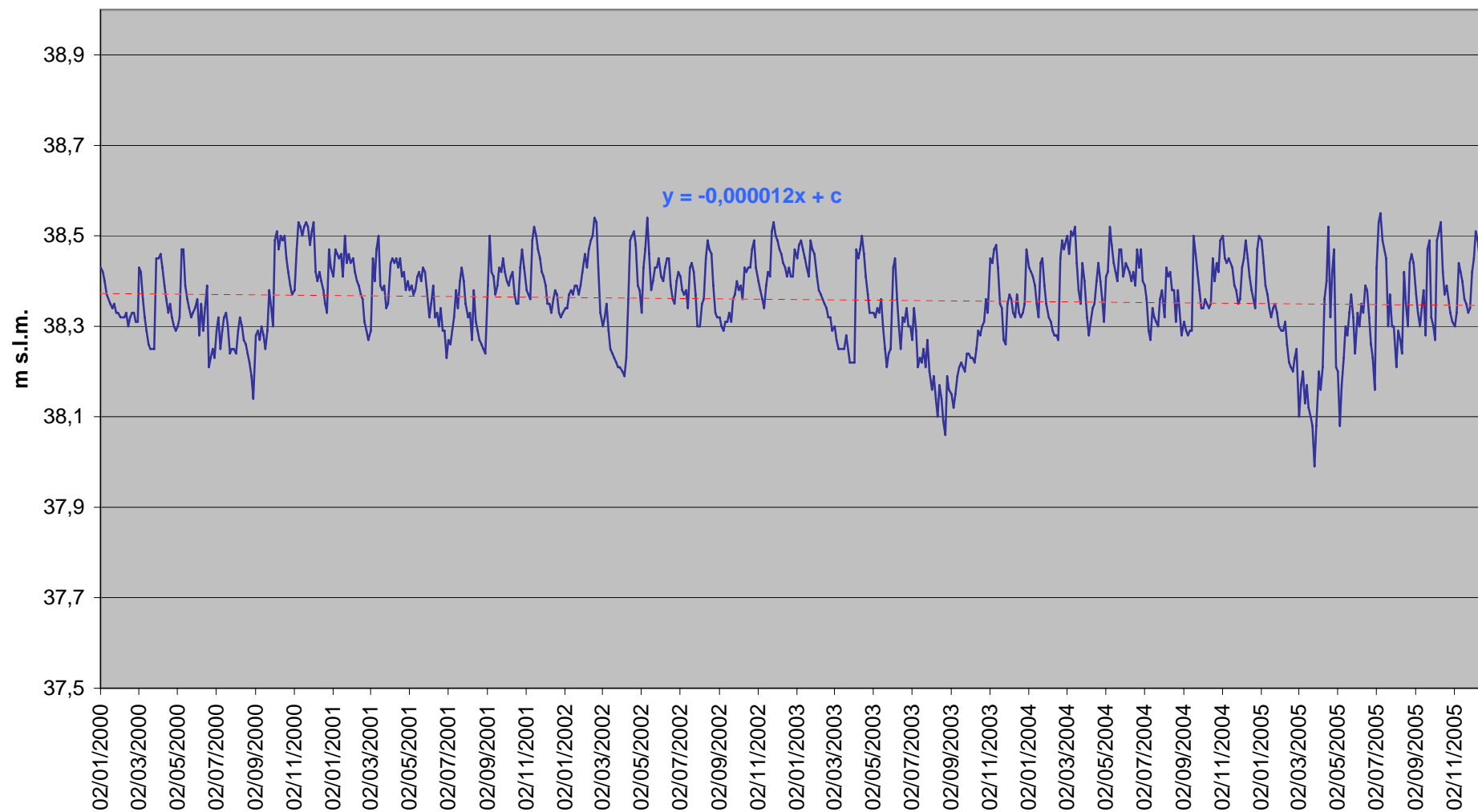
Stazione N°: 03	Comune SAN PIETRO IN GU'	Provincia: PD	Proprietà:						
Via BARCHE	n° 71	CAP: 35010	Nominativo stazione: BARCHE						
Località: BARCHE	Referente:	Tel:							
cell: ----	e-mail: ----	fax: ----							
Tipologia: freatico	Uso: monitoraggio	Note: *pozzo canna battuta poco profondo							
Misurabile: si	Campionabile: si*								
In attività: no	Acquifero: indifferenziato								
Bacino: BRENTA BACCHIGLIONE	Sito: urbano	Anno inizio misure: 1935							
Profondità m da PC: 2.05	Diametro b.p.: 140 mm	Strumentazione presente: nessuna							
Accessibilità pozzo: no, interno proprietà recintata									
Accessibilità b.p.: si, tubo aperto									
ID Coordinate GB f W: 5053221,1 1709874,9									
Coordinate GPS-WGS 84:									
Caposaldo di livellazione e riferimento									
n°	El. CTR:	Quota:							
Quota s.l.m.P.C.: 39,48		Quota s.l.m. L.R.: 39,81							
Piano Rif.: BOCCA POZZO		ID elem. CTR: 104133							
Dati tecnici									
Pompa: NO	Portata: l/s: ---	Tipo: ---							
Profondità filtri da m ---		a m ---							
Metodo di perforazione: canna battuta									
Data di esecuzione: '30		Stratigrafia: no							
Corrispondenza ID: ---		Fonte: ---							
Aggiornamento scheda: 16/12/2005		Compilatore: Massimo Mazzola							
Ultime Misure									
Data	Ora	T aria (°C)	Prof. falda da PR (m)	Prof. prelievo da PR (m)	Q (l/s)	T (°C)	Cond. (μS/cm)	Spurgo (min)	Note
26.01.2006	13.55		1,58						Let. Oss. = 1,54 (Δ = -5 cm)
Punto di conformità:									



Barche (PD) 1984-2005



Barche (PD) 2000-2005

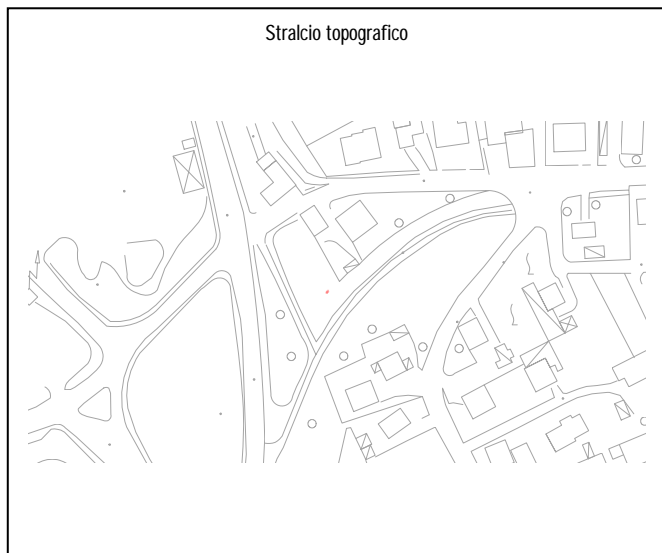




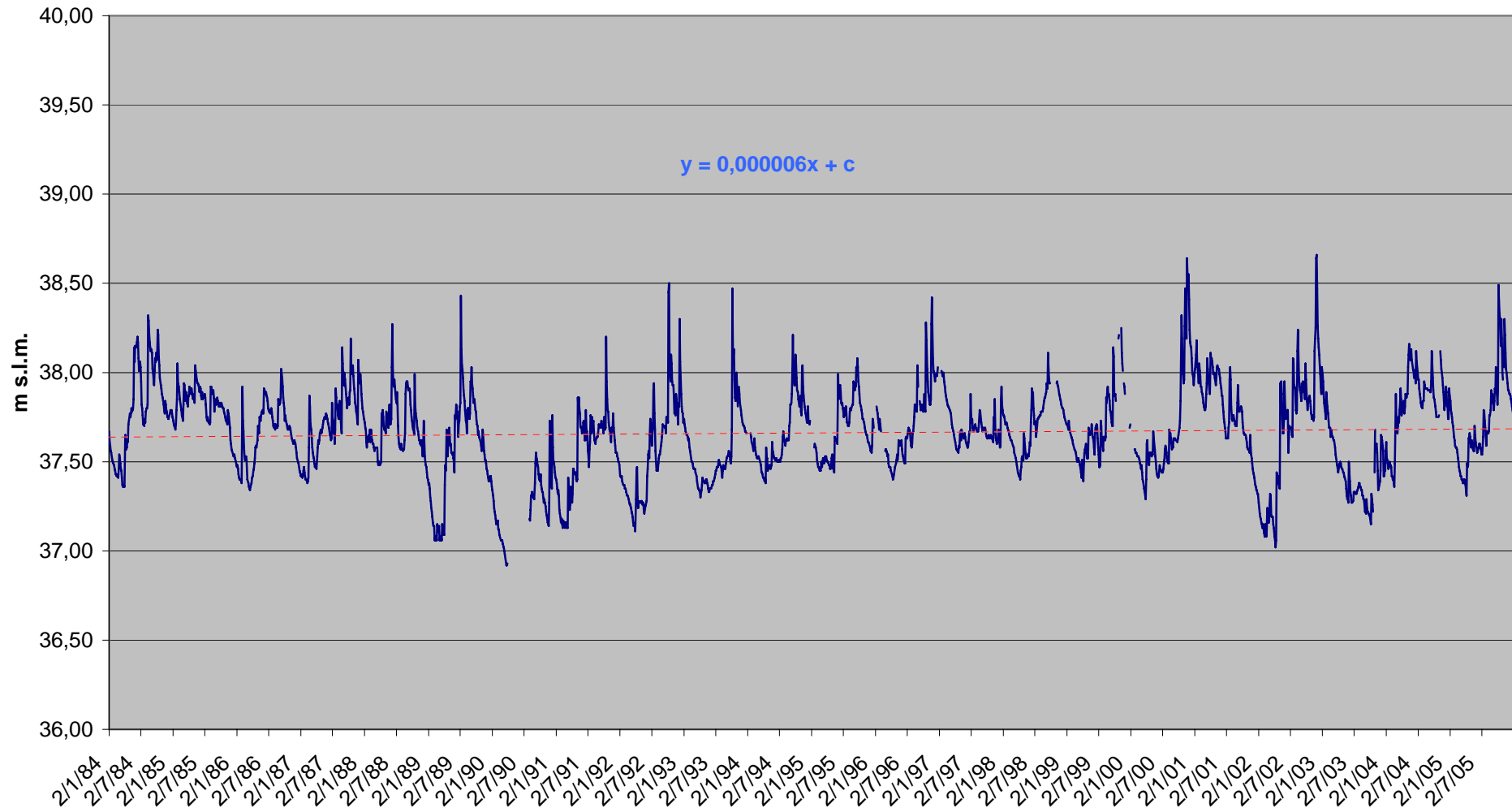
SCHEDA STAZIONE

Stazione N°: 05	Comune FONTANIVA	Provincia: PD	Proprietà:						
Via RISORGIMENTO	n° --	CAP: 35014	Nominativo stazione: POZZO BATTOCCHIO						
Località: FONTANIVA	Referente:		Tel:						
cell: ----	e-mail: ----		fax: ----						
Tipologia: freatico	Uso: monitoraggio	Note: pozzo approfondito tramite spurgo.							
Misurabile: si	Campionabile: si								
In attività: si	Acquifero: indifferenziato								
Bacino: BRENTA – BACCHIGLIONE	Sito: urbano	Anno inizio misure: 1967							
Profondità m da PC: 5,60	Diametro b.p.: 160 mm	Strumentazione presente: nessuna							
Accessibilità pozzo: si, prato non recintato		<p>Sezione dell'opera con punto di livellazione e quote PC e BP e PR</p>							
Accessibilità b.p.: si									
ID Coordinate GB f W: 5057134,0 1713507,0									
Coordinate GPS-WGS 84:									
Caposaldo di livellazione e riferimento									
n°	El. CTR:			Quota:					
Quota s.l.m.P.C.: 42,12	Quota s.l.m. L.R.: 42,30								
Piano Rif.: BOCCA POZZO	ID elem. CTR: 104131								
Dati tecnici									
Pompa: NO	Portata: l/s: ---			Tipo: ---					
Profondità filtri da m --- a m ---									
Metodo di perforazione:									
Data di esecuzione: ---	Stratigrafia: no								
Corrispondenza ID: ---	Fonte: ---								
Aggiornamento scheda: 26/01/2005		Compilatore: Massimo Mazzola							
Ultime Misure									
Data	Ora	T aria (°C)	Prof. falda da PR (m)	Prof. prelievo da PR (m)	Q (l/s)	T (°C)	Cond. (μS/cm)	Spurgo (min)	Note
26/01/2005	10.11		4,78						Mis. oss. 4,75 (Δ=-3 cm)

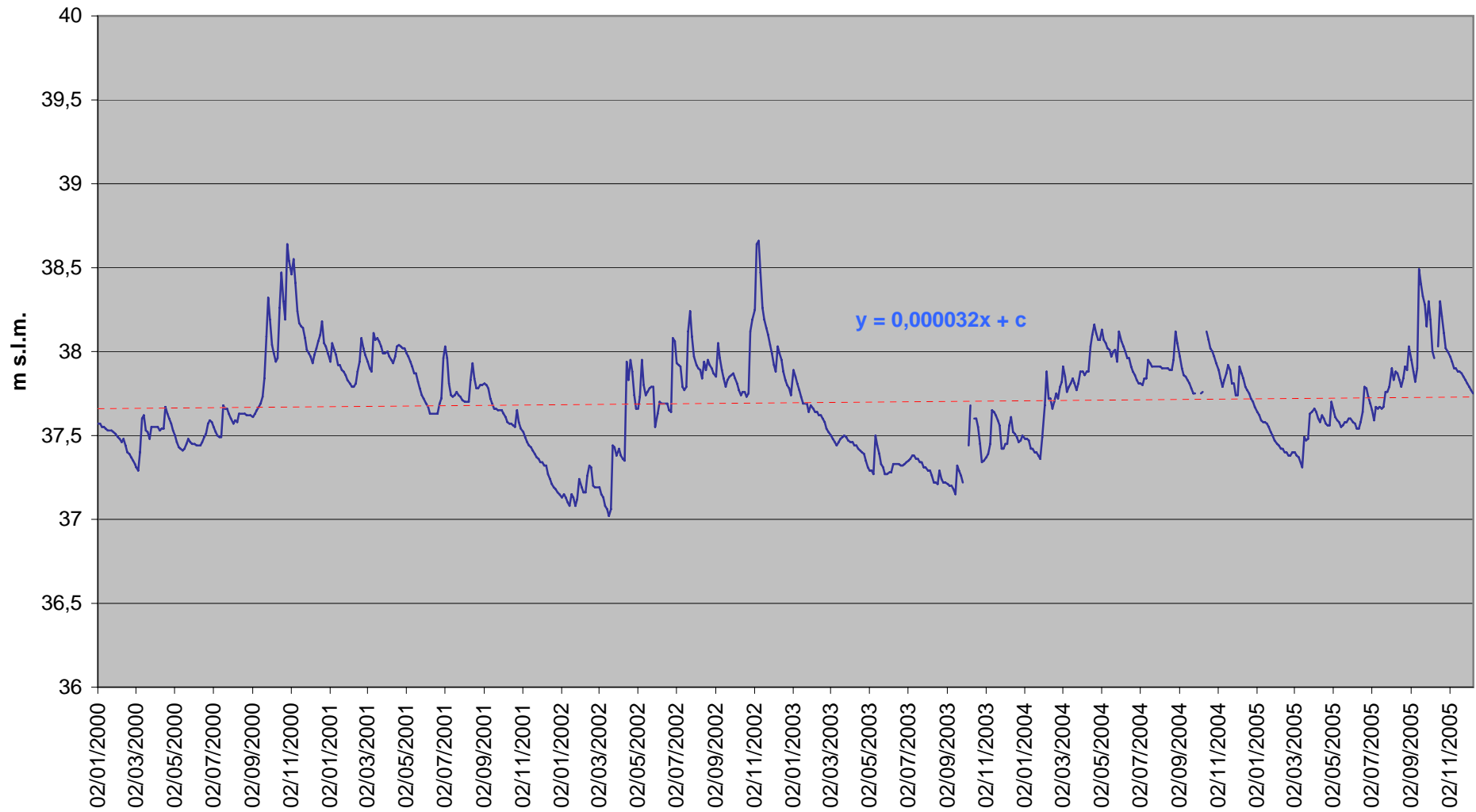
Punto di conformità:



Pozzo Battocchio (PD) 1984-2005



Pozzo Battocchio (PD) 2000-2005

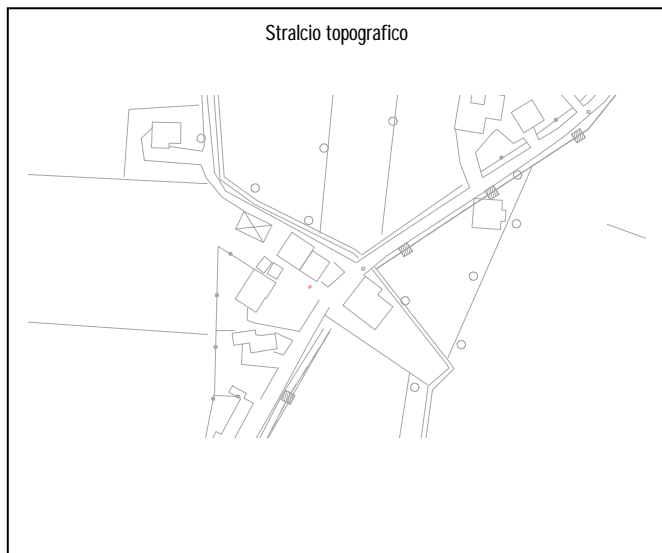




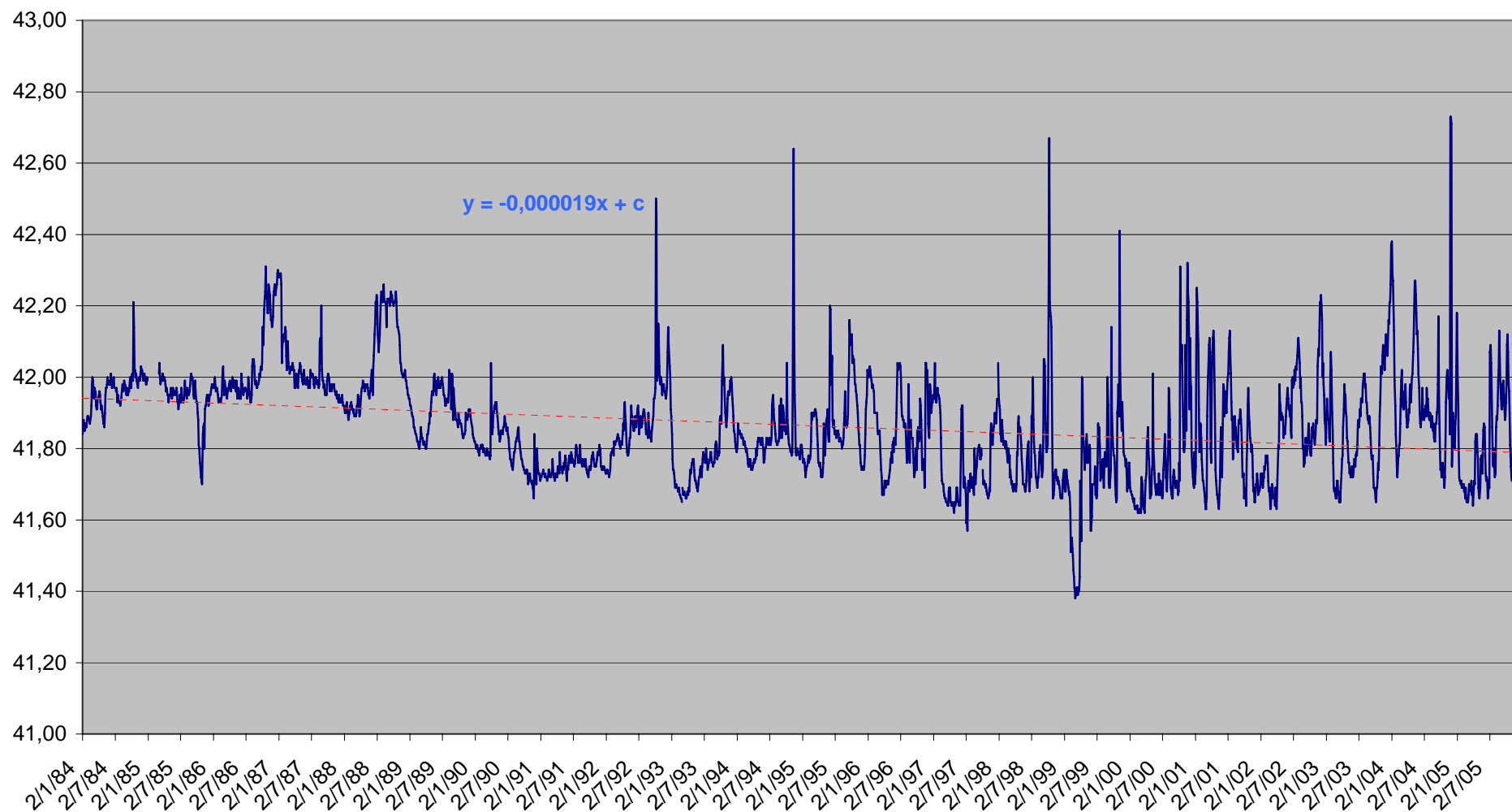
SCHEDA STAZIONE

Stazione N°: 06	Comune BOLZANO VICENTINO	Provincia: VI	Proprietà:						
Via CAFFARETTE	n° 19	CAP: 36050	Nominativo stazione: BOLZANO VICENTINO						
Località: ----	Referente:		Tel:						
cell: ----	e-mail: ----		fax: ----						
Tipologia: freatico	Uso: monitoraggio	Note: *pozzo a debole profondità; **livello cambiato nel dic. 1998. Le osservazioni vengono trasmesse con il vecchio li. Rif. (44,19) considerando però la variazione.							
Misurabile: si	Campionabile: si*								
In attività: no	Acquifero: differenziato								
Bacino: BRENTA BACCHIGLIONE	Sito: agricolo	Anno inizio misure: 1932							
Profondità m da PC: 1,22	Diametro b.p.: 130 mm	Strumentazione presente: nessuna							
Accessibilità pozzo: no, interno proprietà recintata		<p>Sezione dell'opera con punto di livellazione e quote PC e BP e PR</p>							
Accessibilità b.p.: si, pozzo tombinato									
ID Coordinate GB f W: 5054007,8 1705111,9									
Coordinate GPS-WGS 84:									
Caposaldo di livellazione e riferimento									
n°	El. CTR:			Quota:					
Quota s.l.m.P.C.: 43,01	Quota s.l.m. L.R.: 42,91**								
Piano Rif.: BOCCA POZZO	ID elem. CTR: 103162								
Dati tecnici									
Pompa: NO	Portata: l/s: ---			Tipo: ---					
Profondità filtri da m --- a m ---									
Metodo di perforazione: tubo battuto									
Data di esecuzione: ---		Stratigrafia: no							
Corrispondenza ID: ---		Fonte: ---							
Aggiornamento scheda: 16/12/2005		Compilatore: Massimo Mazzola							
Ultime Misure									
Data	Ora	T aria (°C)	Prof. falda da PR (m)	Prof. prelievo da PR (m)	Q (l/s)	T (°C)	Cond. (μS/cm)	Spurgo (min)	Note
26.01.2006	14.45		1,04						mis. oss. = 1,04 (Δ=0)

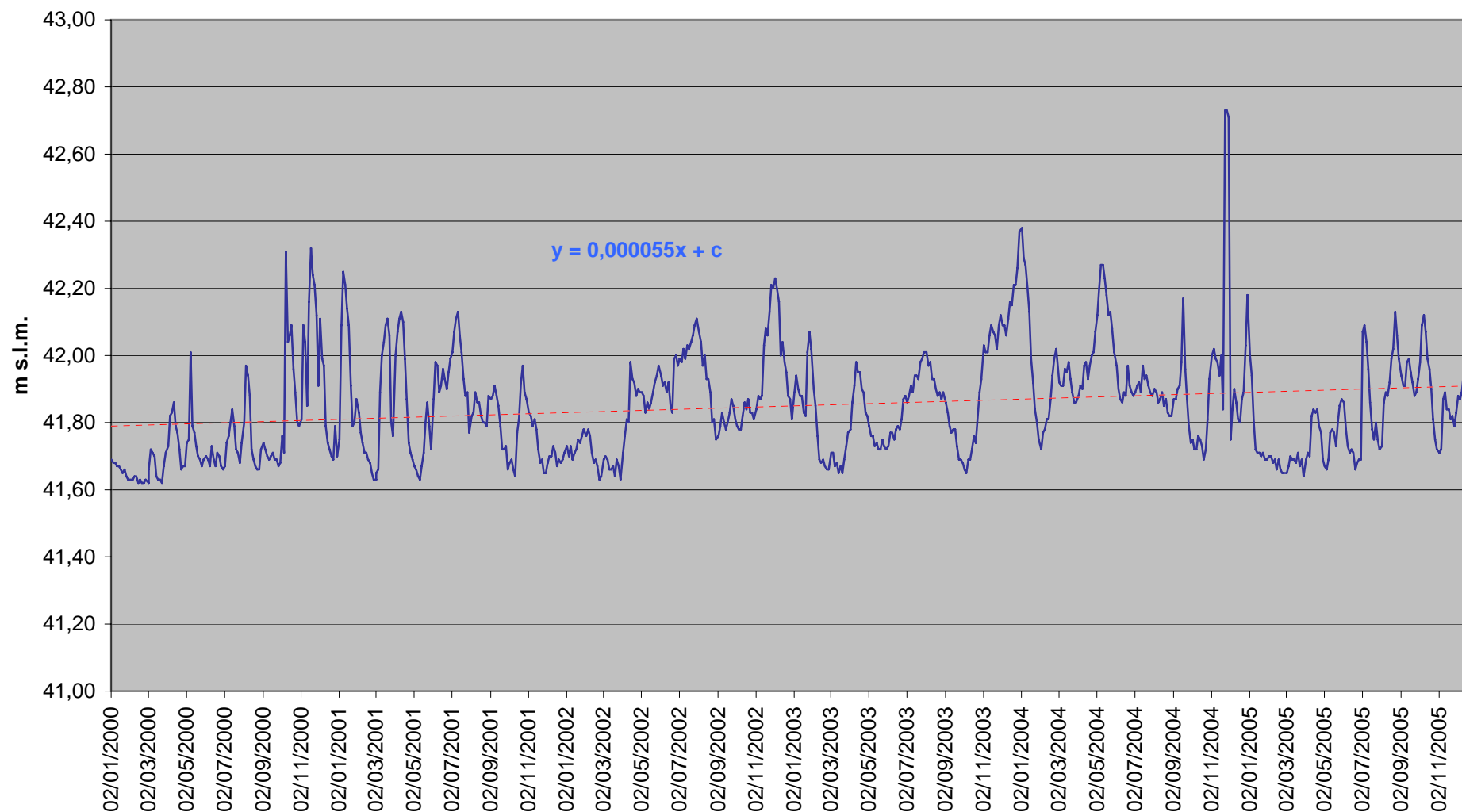
Punto di conformità:



Bolzano Vicentino (VI) 1984-2005



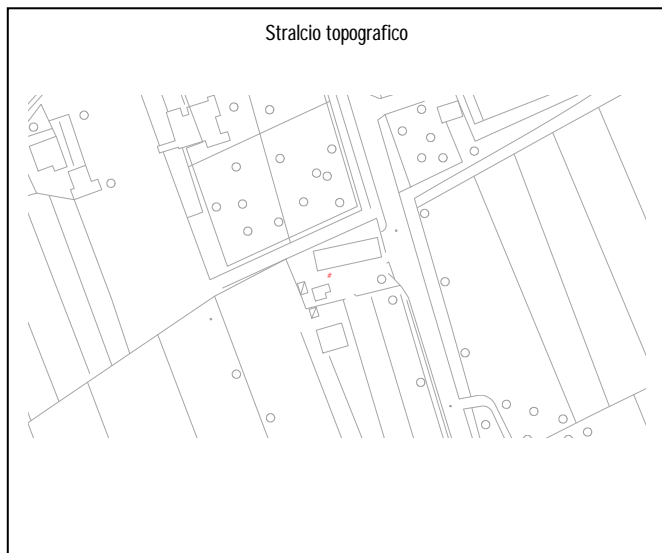
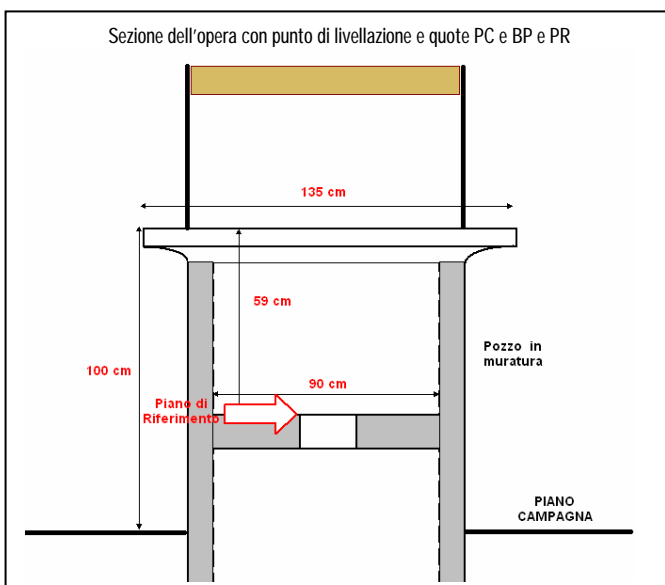
Bolzano Vicentino (VI) 2000-2005



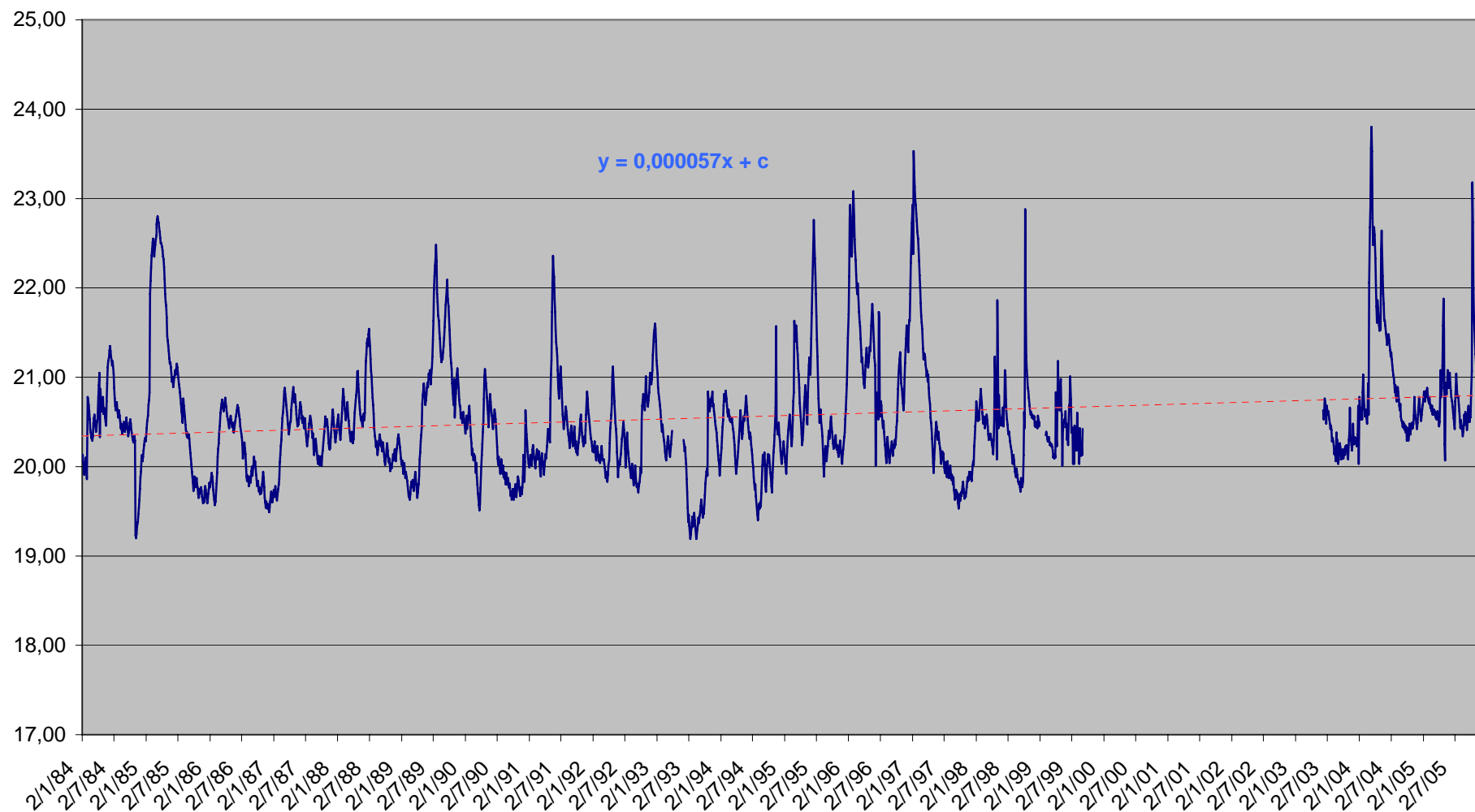


SCHEDA STAZIONE

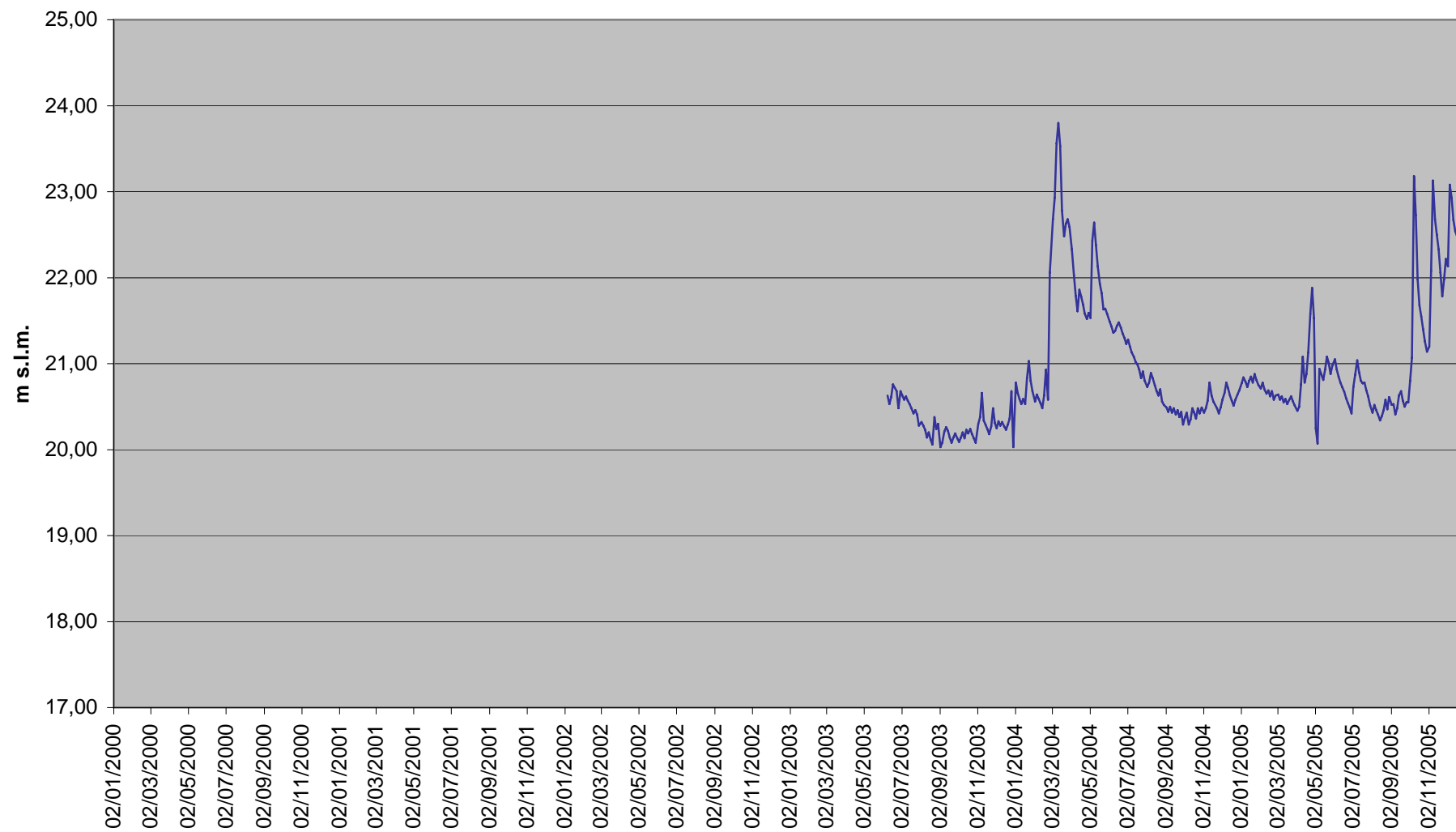
Stazione N°: 11	Comune CAMPO SAN MARTINO	Provincia: PD	Proprietà:						
Via PROVINCIALE	n° 40	CAP: 35010	Nominativo Stazione: CAMPO SAN MARTINO						
Località: Campibello	Referente:		Tel:						
cell: ----	e-mail: ----		fax: ----						
Tipologia: freatico	Uso: domestico	Note: uso prevalentemente estivo.							
Misurabile: si	Campionabile: si								
In attività: si	Acquifero: differenziato								
Bacino: BRENTA BACCHIGLIONE	Sito: agricolo	Anno inizio misure: 1934							
Profondità m da PC: 6,50	Diametro b.p.: 900 mm	Strumentazione presente: nessuna							
Accessibilità pozzo: no, interno proprietà recintata									
Accessibilità b.p.: si, pozzo a vera									
ID Coordinate GB f W: 5047983,0 1720001,9									
Coordinate GPS-WGS 84:									
Caposaldo di livellazione e riferimento									
n°	El. CTR:	Quota:							
Quota s.l.m.P.C.: 26,98		Quota s.l.m. L.R.: 25,98							
Piano Rif.: vedi figura		ID elem. CTR: 126022							
Dati tecnici									
Pompa: SI	Portata: l/s: 1-2	Tipo: aspirante							
Profondità filtri da m --- a m ---									
Metodo di perforazione: scavo manuale									
Data di esecuzione: < 1900		Stratigrafia: no							
Corrispondenza ID: ---		Fonte: ---							
Aggiornamento scheda: 04/01/2005		Compilatore: Massimo Mazzola							
Ultime Misure									
Data	Ora	T aria (°C)	Prof. falda da PR (m)	Prof. prelievo da PR (m)	Q (l/s)	T (°C)	Cond. (µS/cm)	Spurgo (min)	Note
04/01/2005	9.10		3,81						Mis. oss. 3,83 (Δ = +2cm)



Campo San Martino (PD) 1984-2005



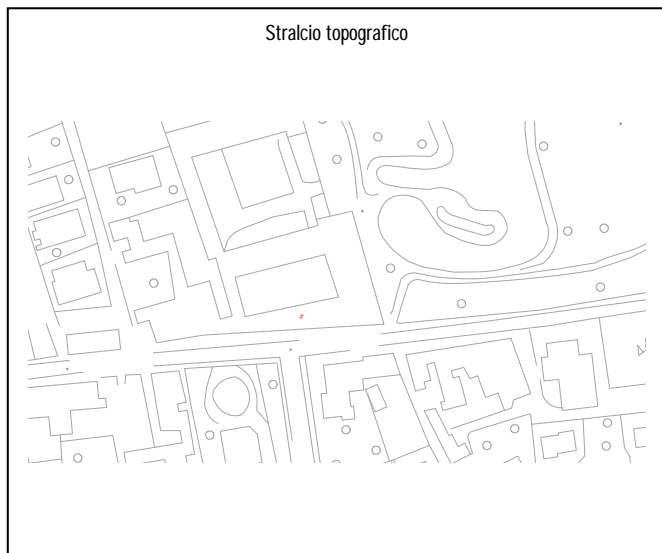
Campo San Martino (PD) 2000-2005



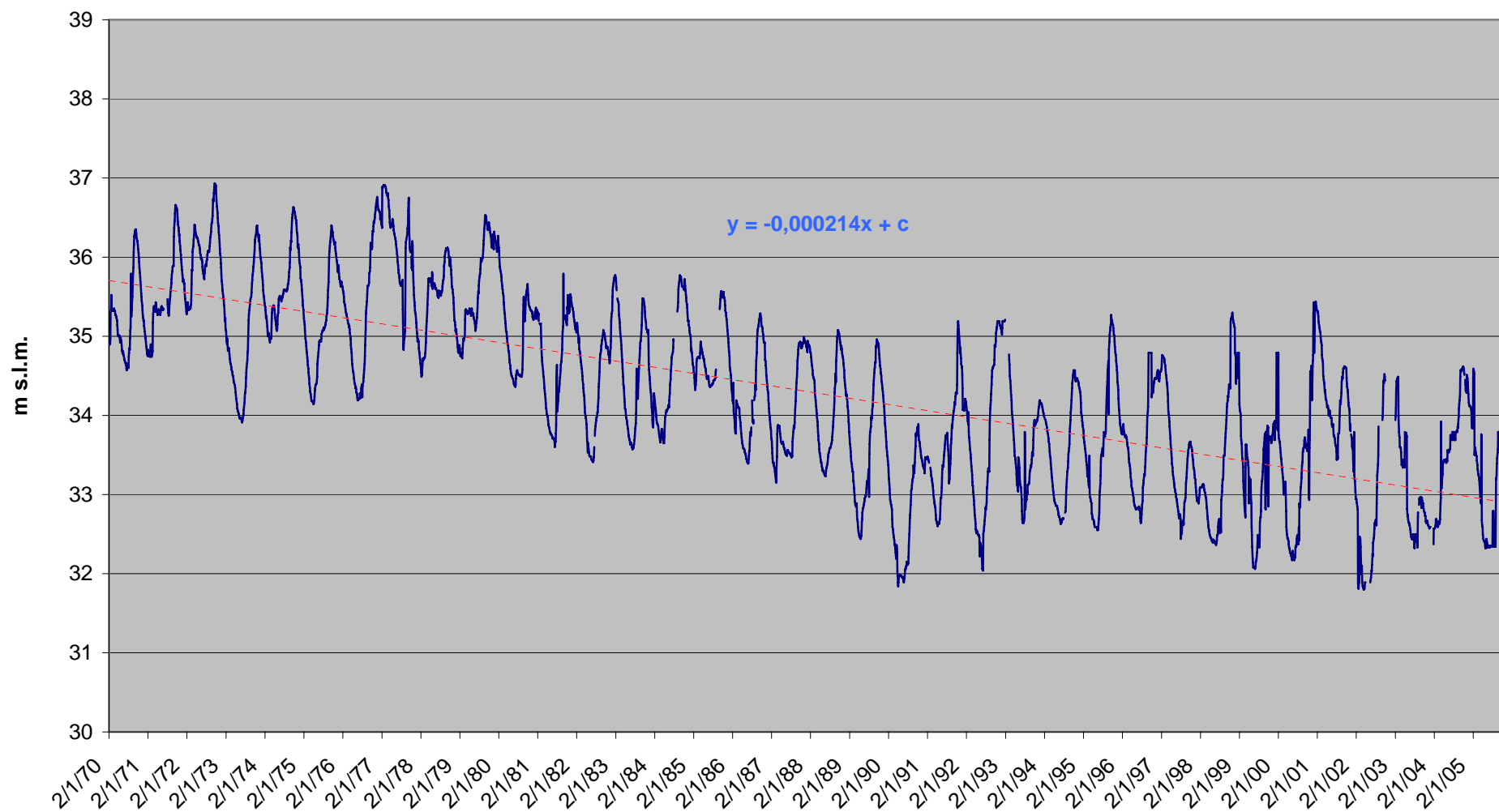


SCHEDA STAZIONE

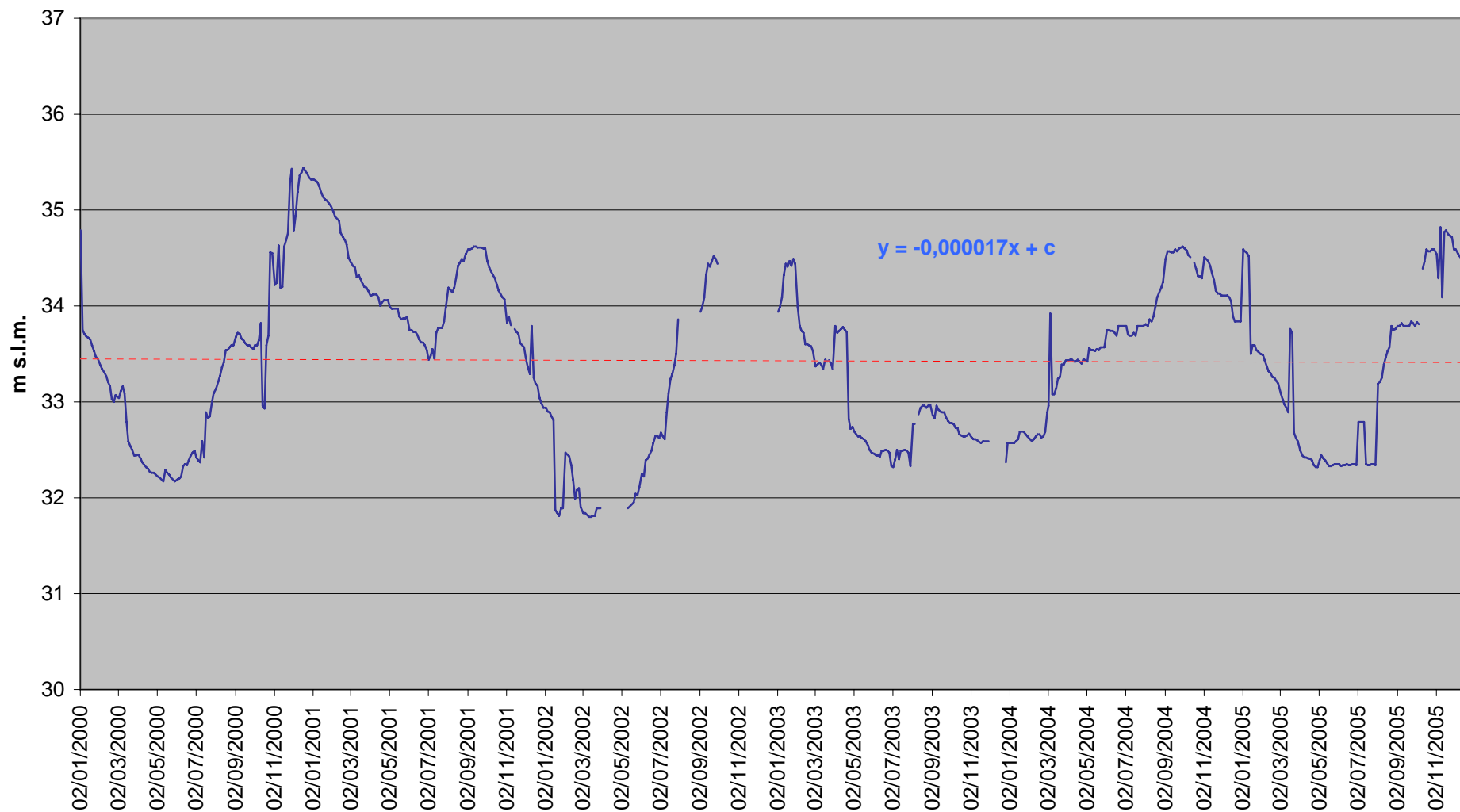
Stazione N°: 14	Comune CASTELFRANCO VENETO	Provincia: TV	Proprietà:						
Via BORGO TREVISO	n° 73	CAP: 31033	Nominativo stazione: CASTELFRANCO VENETO						
Località: VILLA BOLASCO	Referente:	Tel:							
cell: -----	e-mail: -----	fax: -----							
Tipologia: freatico	Uso: domestico	Note: *pozzo a vera abbandonato interno a Villa Bolasco. Il pozzo è racchiuso in un stanzino in muratura vicino che da nel cortile interno.							
Misurabile: si	Campionabile: si*								
In attività: no	Acquifero: indifferenziato								
Bacino: BSLV	Sito: urbano	Anno inizio misure: 1927							
Profondità m da PC: 9,95	Diametro b.p.: 1300 mm	Strumentazione presente: nessuna							
Accessibilità pozzo: no, interno proprietà chiusa		<p>Sezione dell'opera con punto di livellazione e quote PC e BP e PR</p>							
Accessibilità b.p.: si, pozzo a vera									
ID Coordinate GB f W: 5061839,5 1728496,4									
Coordinate GPS-WGS 84:									
Caposaldo di livellazione e riferimento									
n°	El. CTR:			Quota:					
Quota s.l.m.P.C.: 40,96	Quota s.l.m. L.R.: 41,79								
Piano Rif.: BOCCA POZZO	ID elem. CTR: 104123								
Dati tecnici									
Pompa: NO	Portata: l/s: ---			Tipo: ---					
Profondità filtri da m --- a m ---									
Metodo di perforazione: scavo manuale									
Data di esecuzione: ---		Stratigrafia: no							
Corrispondenza ID: ---		Fonte: ---							
Aggiornamento scheda: 04/01/2006		Compilatore: Massimo Mazzola							
Ultime Misure									
Data	Ora	T aria (°C)	Prof. falda da PR (m)	Prof. prelievo da PR (m)	Q (l/s)	T (°C)	Cond. (µS/cm)	Spurgo (min)	Note
04/01/2006	13.35		7,62						Mis. Oss. 7,60 (Δ=-2 cm)
Punto di conformità:									



Castelfranco (TV) 1970-2005



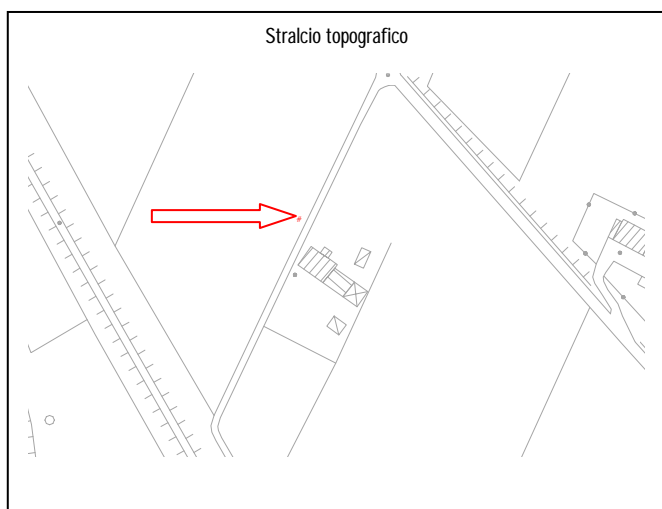
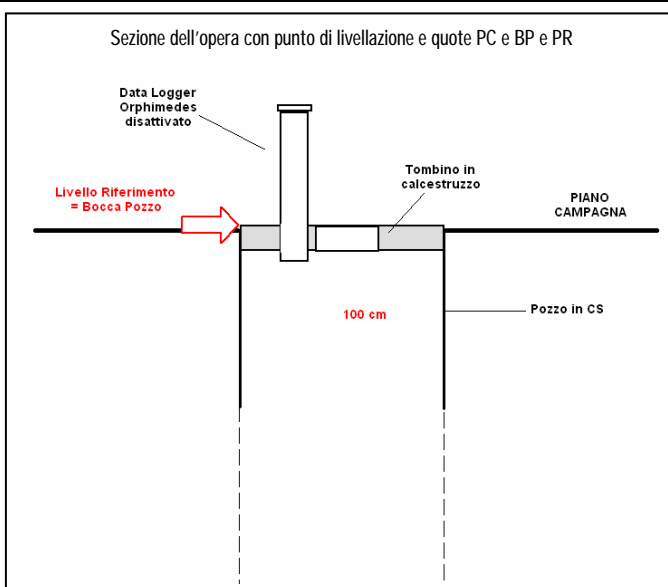
Castelfranco (TV) 2000-2005



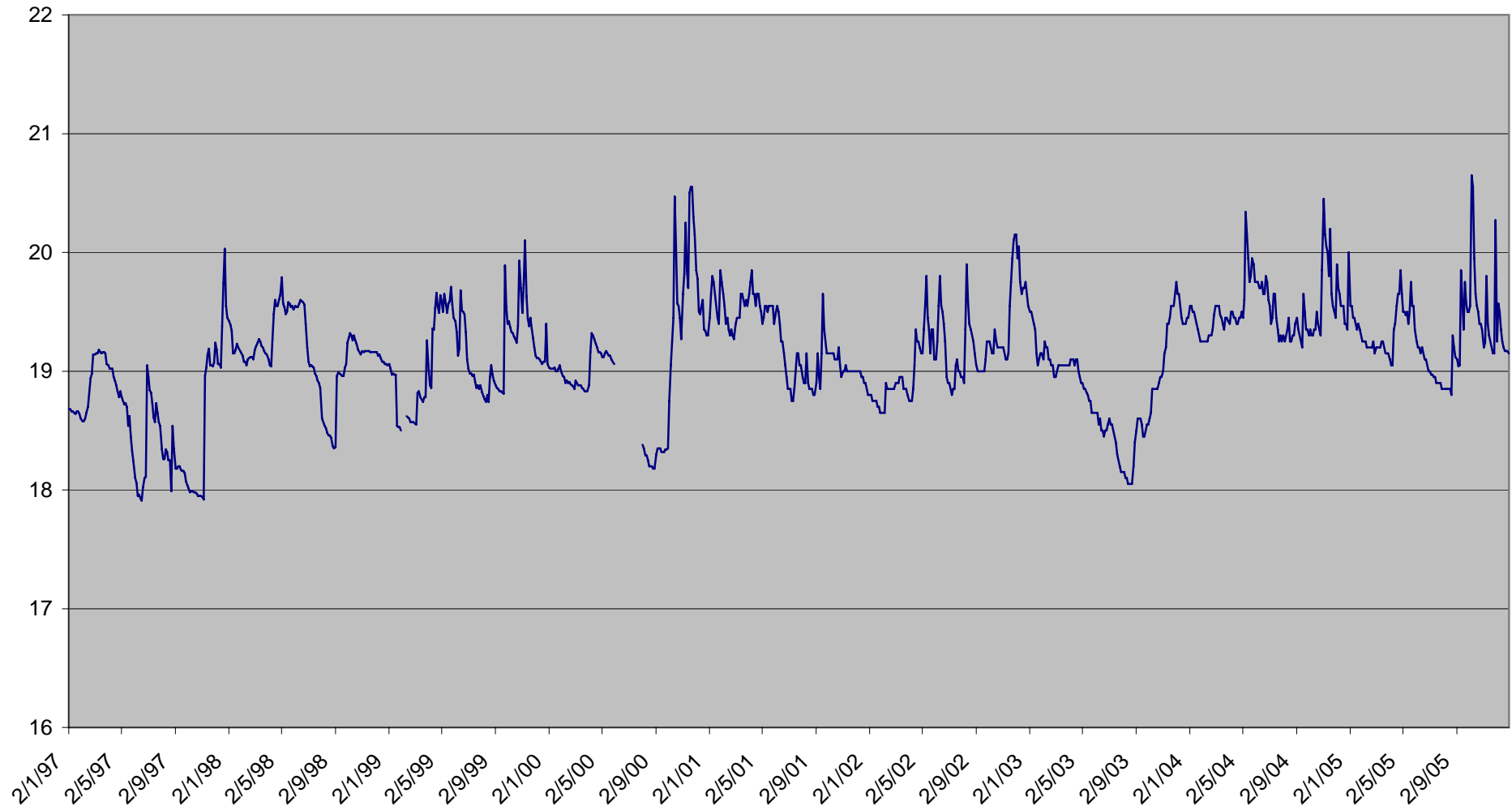


SCHEDA STAZIONE

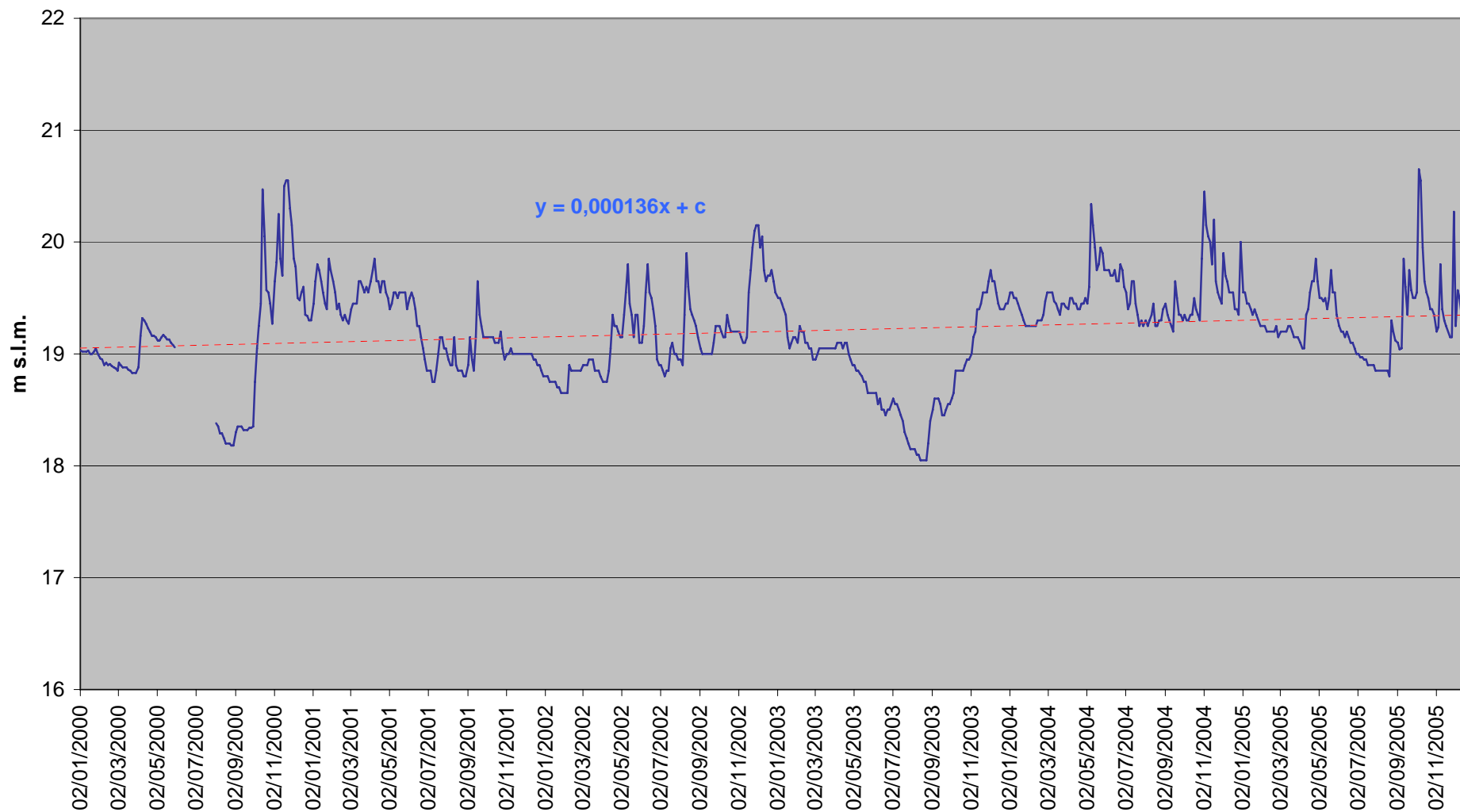
Stazione N°: 16		Comune di Cimadolmo		Provincia: TV	Proprietà:				
Via Madorbo		n° 2	CAP: 31010	Nominativo Stazione: Cimadolmo					
Località: Madorbo		Referente:			Tel:				
cell:		e-mail: -----			fax: -----				
Tipologia: freatico		Uso: irriguo		Note: pozzo a grande diametro in cs; altri 2 pozzi vicini (6 m e 100 m circa) con disponibilità al campionamento.					
Misurabile: si		Campionabile: si							
In attività: si		Acquifero: differenziato							
Bacino: Piave		Sito: agricolo		Anno inizio misure: 1924					
Profondità m da PC: 6,30		Diametro int. b.p.: 1000 mm		Strumentazione presente: nessuna					
Accessibilità pozzo: si									
Accessibilità b.p.: si									
ID Coordinate GB f W: 1763045.5 5072789.3									
Coordinate GPS-WGS 84:									
Caposaldo di livellazione e riferimento									
n°	El. CTR:		Quota:						
Quota s.l.m.P.C.: 22,55		Quota s.l.m. L.R.: 22,55							
Piano Rif.: bocca pozzo = pc		ID elem. CTR: 106012							
Dati tecnici									
Pompa: si	Portata: l/s: 25	Tipo: aspirante							
Profondità filtri da m		a m							
Metodo di perforazione: scavo con benna									
Data di esecuzione: 86-87		Stratigrafia: si*							
Corrispondenza ID:		Fonte:							
Aggiornamento scheda: 16.12.2005				Compilatore: Massimo Mazzola					
Misure									
Data	Ora	T aria (°C)	Prof. falda da PR (m)	Prof. prelievo da PR (m)	Q (l/s)	T (°C)	Cond. (μS/cm)	Spurgo (min)	Note
23.08.2005			3.18						
Punto di conformità:									



Cimadolmo (TV) 1997-2005



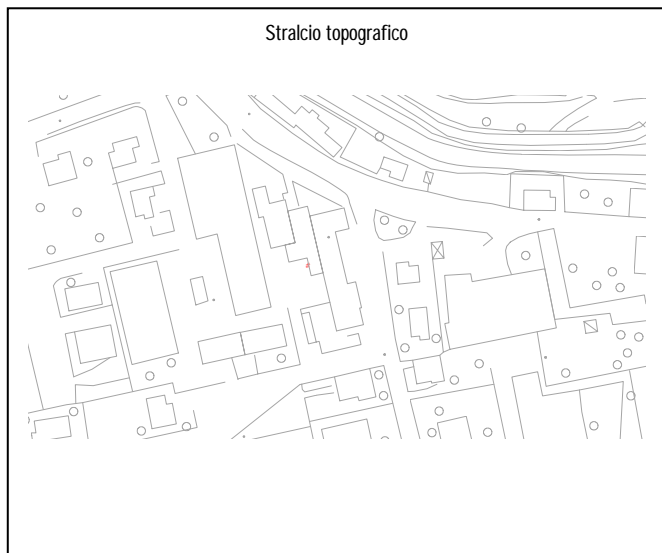
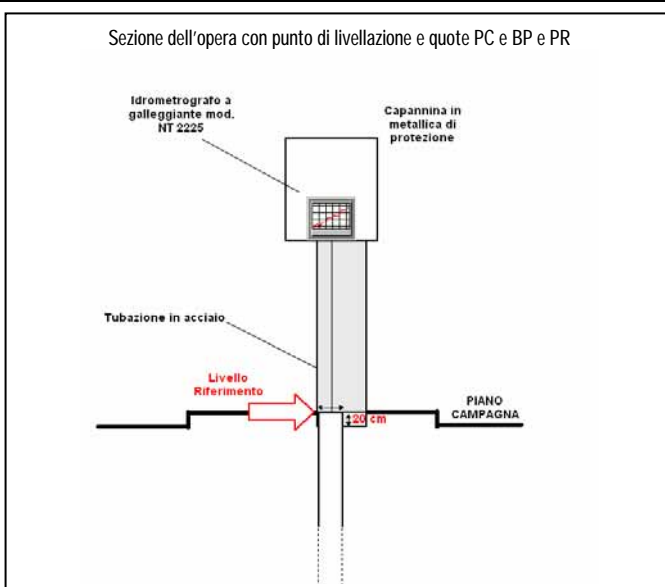
Cimadolmo (TV) 2000-2005



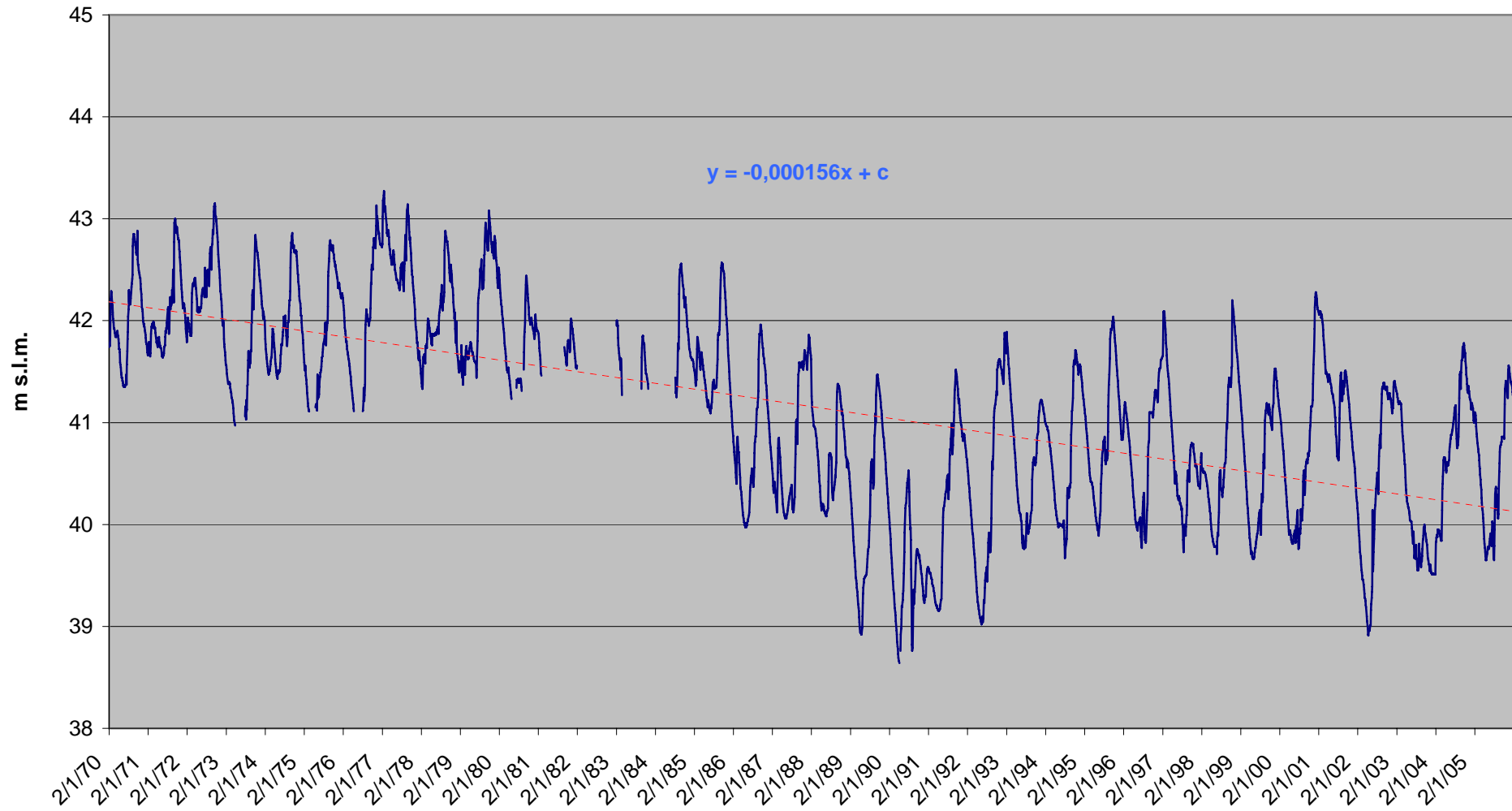


SCHEDA STAZIONE

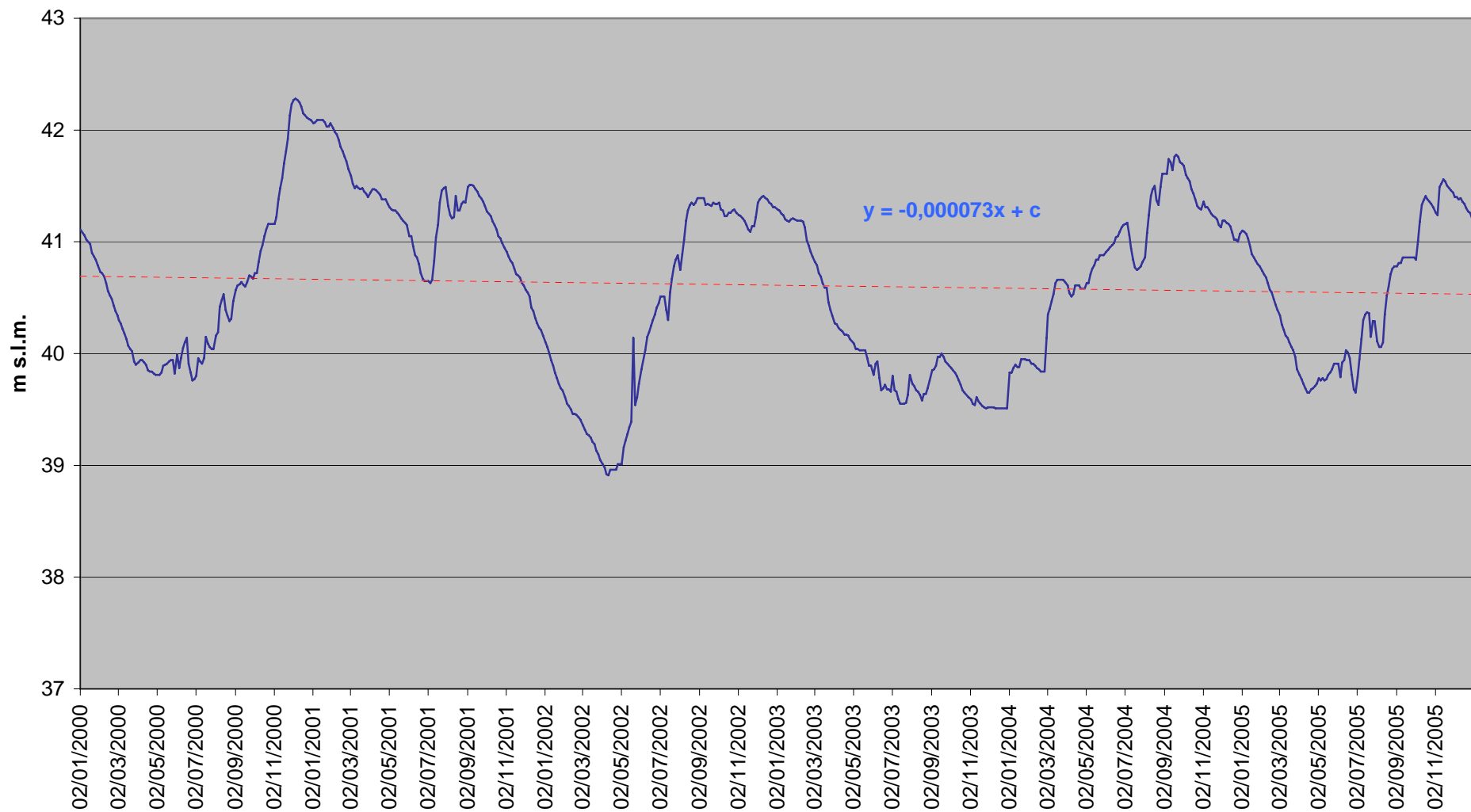
Stazione N°: 18		Comune CITTADELLA		Provincia: PD		Proprietà:			
Via RIVA 4 NOVEMBRE		n° 15	CAP: 35043		Nominativo stazione: CITTADELLA				
Località: CITTADELLA			Referente:			Tel:			
cell: -----		e-mail: -----			fax: -----				
Tipologia: freatico		Uso: domestico		Note: *pozzo a piccolo diametro;					
Misurabile: si		Campionabile: si*							
In attività: no		Acquifero: indifferenziato							
Bacino: BRENTA BACCHIGLIONE		Sito: urbano		Anno inizio misure: 1967					
Profondità m da PC: 7,5		Diametro b.p.: :		Strumentazione presente: idrometrografo NT 2225					
Accessibilità pozzo: no, interno cortile consorzio									
Accessibilità b.p.: si, tubo aperto									
ID Coordinate GB f W: 5058482,2 1716798,2									
Coordinate GPS-WGS 84:									
Caposaldo di livellazione e riferimento									
n°	El. CTR:		Quota:						
Quota s.l.m.P.C.: 48,91		Quota s.l.m. L.R.: 47,11							
Piano Rif.: BOCCA POZZO		ID elem. CTR: 104144							
Dati tecnici									
Pompa: NO	Portata: l/s: ---	Tipo: ---							
Profondità filtri da m ---		a m ---							
Metodo di perforazione: canna battuta (?)									
Data di esecuzione:		Stratigrafia: no							
Corrispondenza ID: ---		Fonte: ---							
Aggiornamento scheda: 26.01.2006				Compilatore: Massimo Mazzola					
Ultime Misure									
Data	Ora	T aria (°C)	Prof. falda da PR (m)	Prof. prelievo da PR (m)	Q (l/s)	T (°C)	Cond. (µS/cm)	Spurgo (min)	Note
25.01.2006	9.31		6,27						



Cittadella (PD) 1970-2005



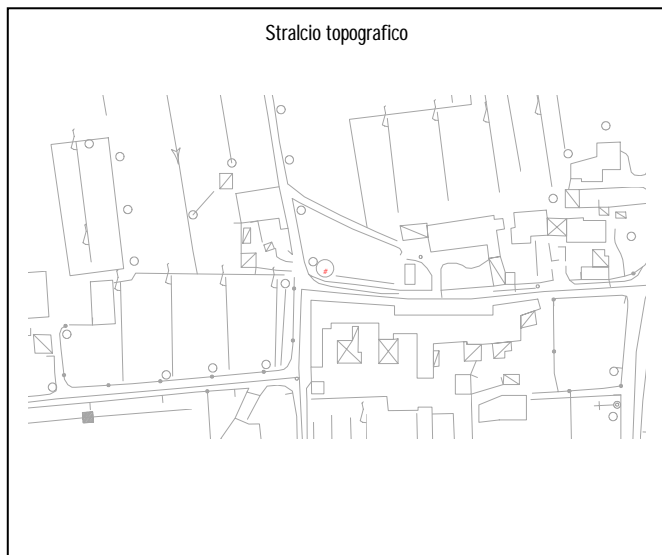
Cittadella (PD) 2000-2005



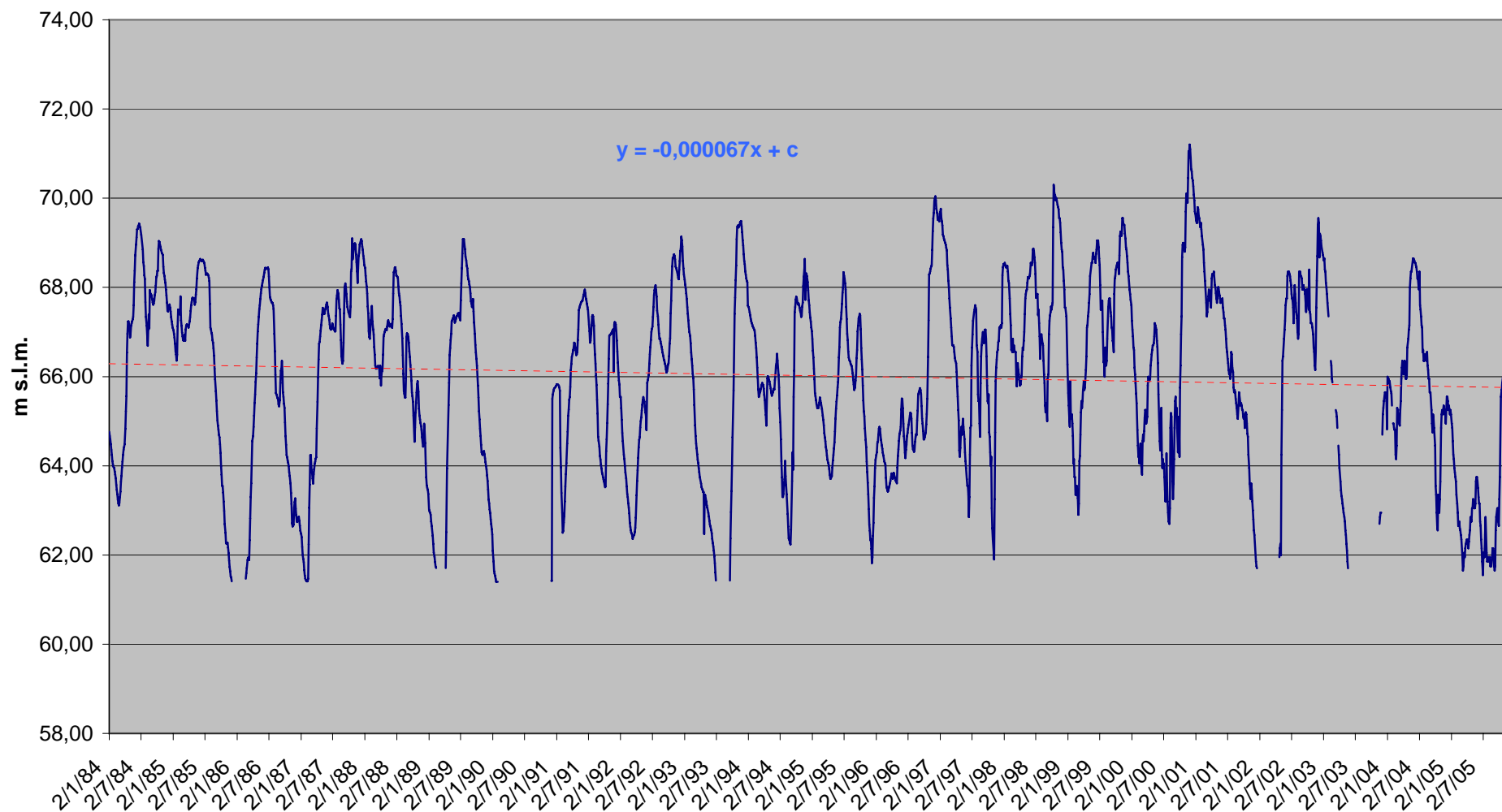


SCHEDA STAZIONE

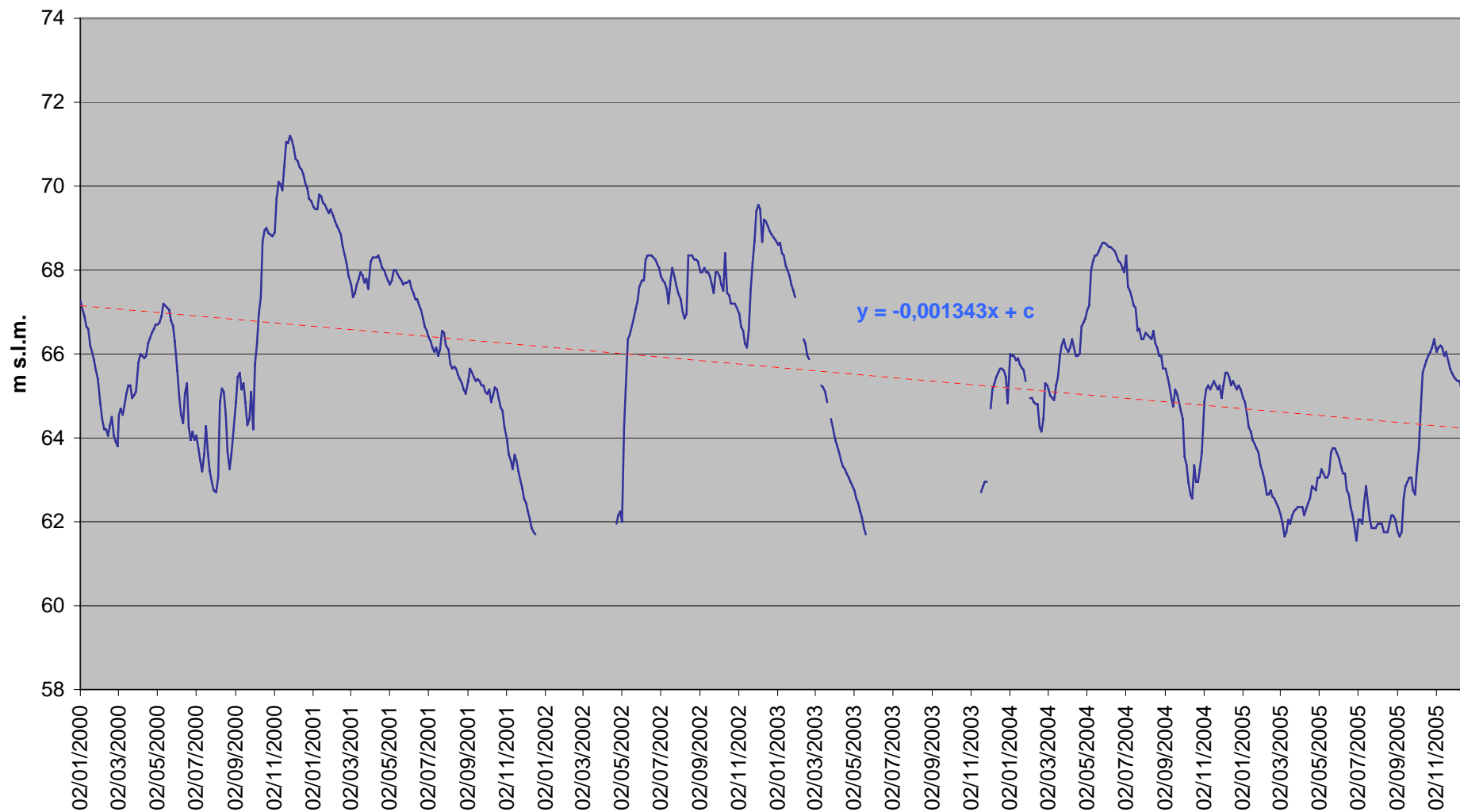
Stazione N°: 20	Comune NOVE	Provincia: VI	Proprietà:						
Via TEZZE	n° 23	CAP: 36055	Nominativo stazione: CROSARA						
Località: CROSARA	Referente:	Tel:							
cell: ----	e-mail: ----	fax: ----							
Tipologia: freatico	Uso: domestico	Note: *pozzo a vera grande diametro							
Misurabile: si	Campionabile: si*								
In attività: no	Acquifero: indifferenziato								
Bacino: BRENTA BACCHIGLIONE	Sito: urbano	Anno inizio misure: 1956							
Profondità m da PC: 18,00	Diametro b.p.: 1400 mm	Strumentazione presente: nessuna							
Accessibilità pozzo: si, sulla strada		<p>Sezione dell'opera con punto di livellazione e quote PC e BP e PR</p> <p>Diagram showing a cross-section of the well structure. It includes a concrete shaft with a wooden frame at the top. Dimensions include a diameter of 140 cm at the bottom and a height of 69 cm from the ground level to the top of the frame. Labels include 'Piano di Riferimento' (Reference Plane) with an arrow pointing to the top of the frame, 'Avanpozzo in muratura' (Masonry advance well), and 'PIANO CAMPAGNA' (Campagna Plane) at the ground level.</p>							
Accessibilità b.p.: si, grata con aperture									
ID Coordinate GB f W: 5065235,1 1708049,4									
Coordinate GPS-WGS 84:									
Caposaldo di livellazione e riferimento									
n°	El. CTR:			Quota:					
Quota s.l.m.P.C.: 78,76	Quota s.l.m. L.R.: 79,45								
Piano Rif.: BOCCA POZZO	ID elem. CTR: 104053								
Dati tecnici									
Pompa: NO	Portata: l/s: ---			Tipo: ---					
Profondità filtri da m --- a m ---									
Metodo di perforazione: scavo manuale									
Data di esecuzione: < 1900		Stratigrafia: no							
Corrispondenza ID: ---		Fonte: ---							
Aggiornamento scheda: 26.01.2006		Compilatore: Massimo Mazzola							
Ultime Misure									
Data	Ora	T aria (°C)	Prof. falda da PR (m)	Prof. prelievo da PR (m)	Q (l/s)	T (°C)	Cond. (μS/cm)	Spurgo (min)	Note
26.01.2006	12.00		16,60						Mis. oss. 16,65 (Δ = +5cm)



Crosara (VI) 1984-2005



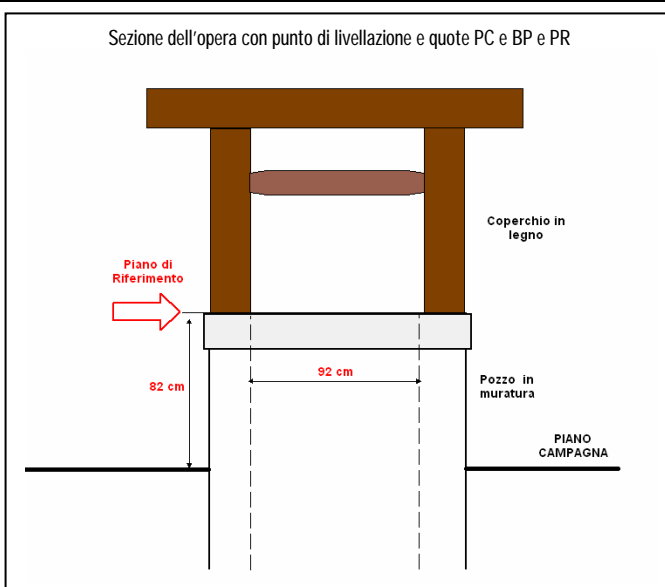
Crosara (VI) 2000-2005



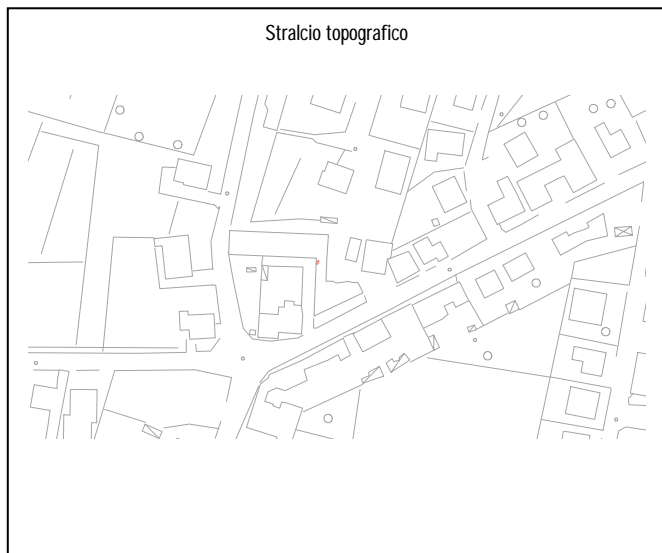


SCHEDA STAZIONE

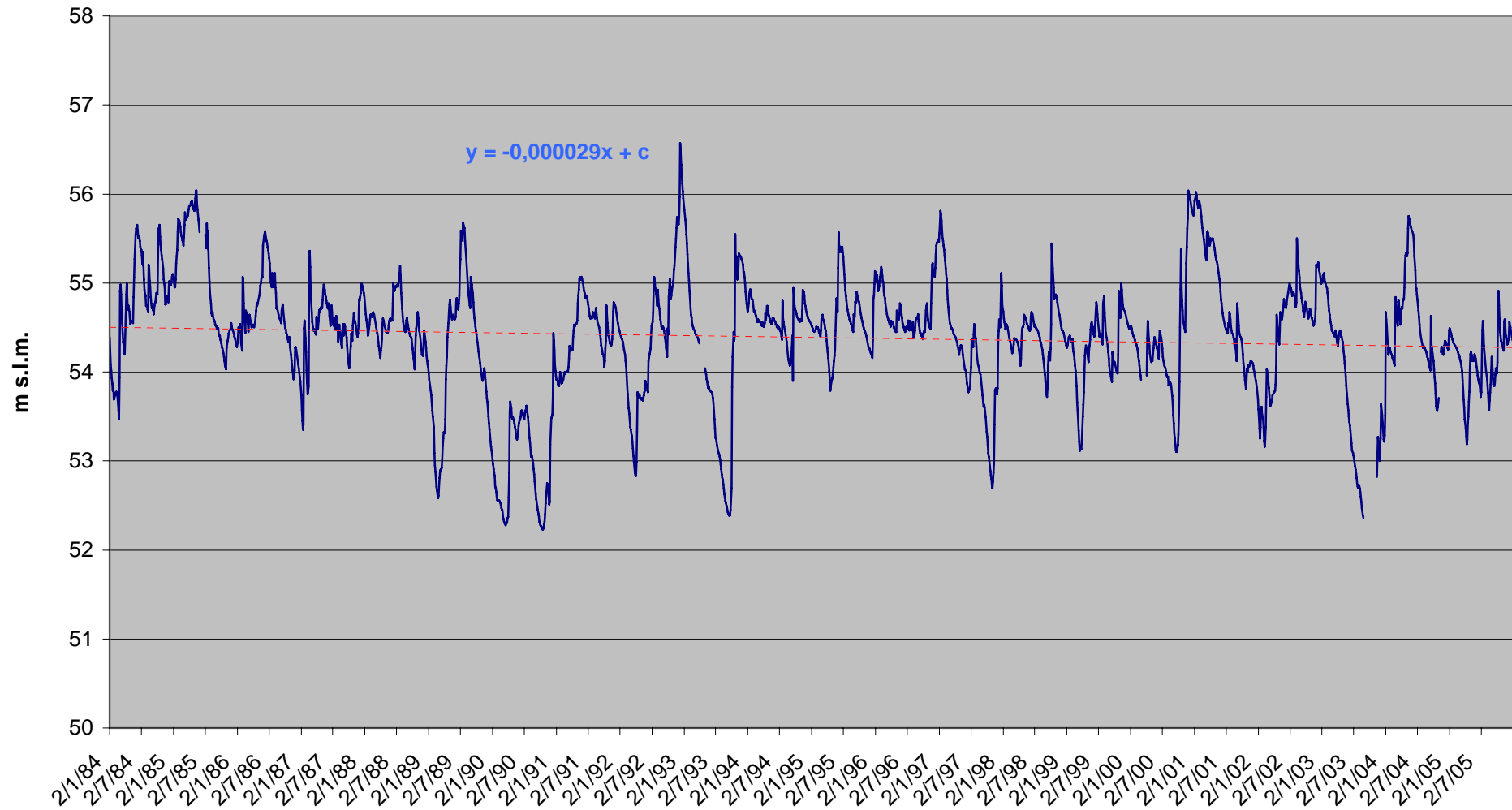
Stazione N°: 22	Comune di DUEVILLE	Provincia: VI	Proprietà:						
Via MAZZINI	n° 17	CAP: 36031	Nominativo Stazione: DUEVILLE						
Località: DUEVILLE CENTRO	Referente:	Tel:							
cell: -----	e-mail: -----	fax: -----							
Tipologia: freatico	Uso: domestico	Note: *pozzo a vera storico posto in prossimità del centro abitato.							
Misurabile: si	Campionabile: si*								
In attività: si (saltuario)	Acquifero: differenziato(?)								
Bacino: BRENTA BACCHIGLIONE	Sito: urbano	Anno inizio misure: 1926							
Profondità m da PC: 7,70	Diametro b.p.: 920 mm	Strumentazione presente: nessuna							
Accessibilità pozzo: no, interno proprietà recintata									
Accessibilità b.p.: si, pozzo a vera									
ID Coordinate GB f W: 5057256,4 1698897,6									
Coordinate GPS-WGS 84:									
Caposaldo di livellazione e riferimento									
n°	El. CTR:	Quota:							
Quota s.l.m.P.C.: 58,81		Quota s.l.m. L.R.: 59,73							
Piano Rif.: BOCCA POZZO		ID elem. CTR: 103151							
Dati tecnici									
Pompa: NO	Portata: l/s: ---	Tipo: ---							
Profondità filtri da m --- a m ---									
Metodo di perforazione: scavo manuale									
Data di esecuzione: < 1900		Stratigrafia:							
Corrispondenza ID: ---		Fonte: ---							
Aggiornamento scheda: 07/12/2005		Compilatore: Massimo Mazzola							
Ultime Misure									
Data	Ora	T aria (°C)	Prof. falda da PR (m)	Prof. prelievo da PR (m)	Q (l/s)	T (°C)	Cond. (μS/cm)	Spurgo (min)	Note
07/12/2005	9,20		5,34						Mis. oss.= 5,37 (Δ = +3)



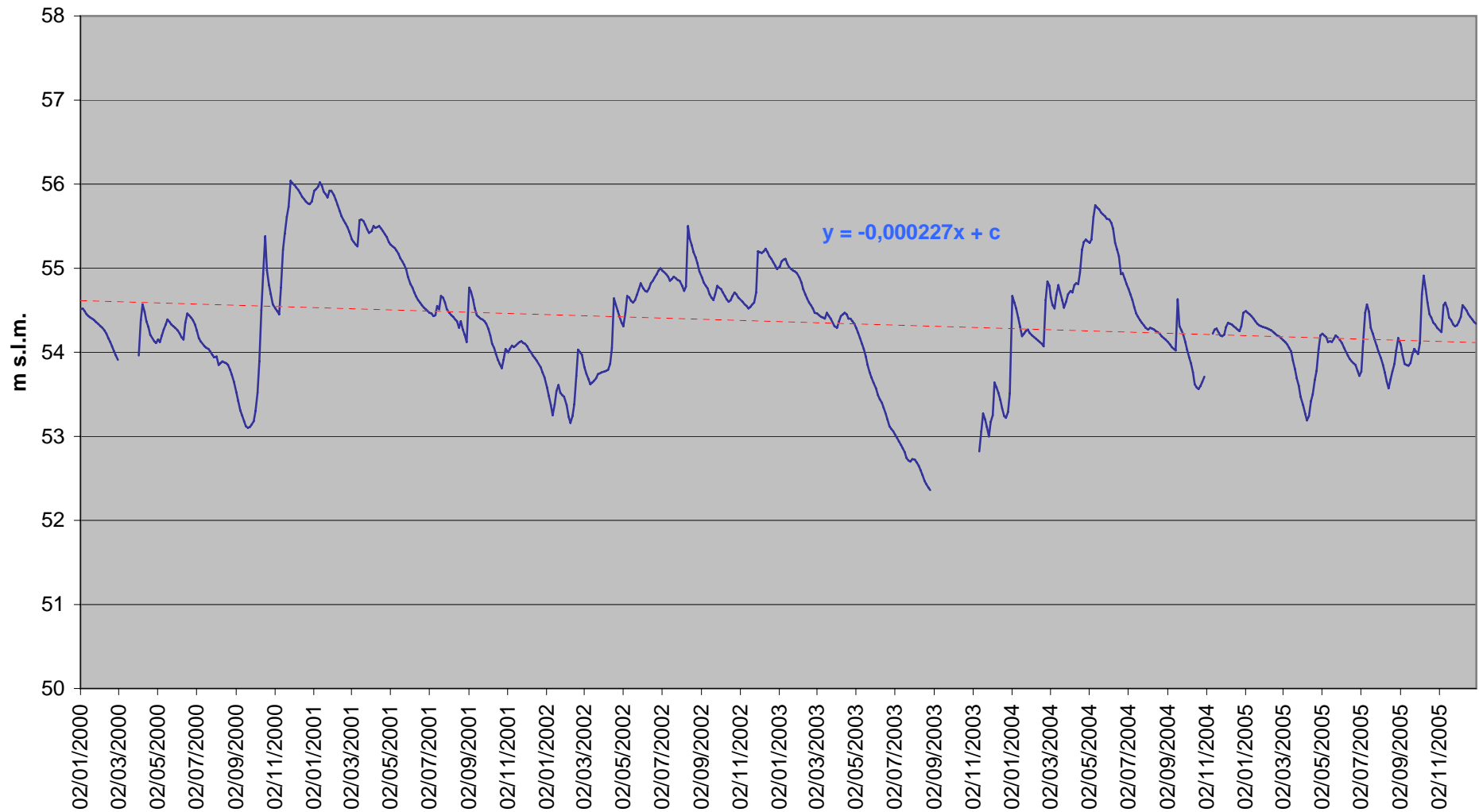
Punto di conformità:



Dueville (VI) 1984-2005



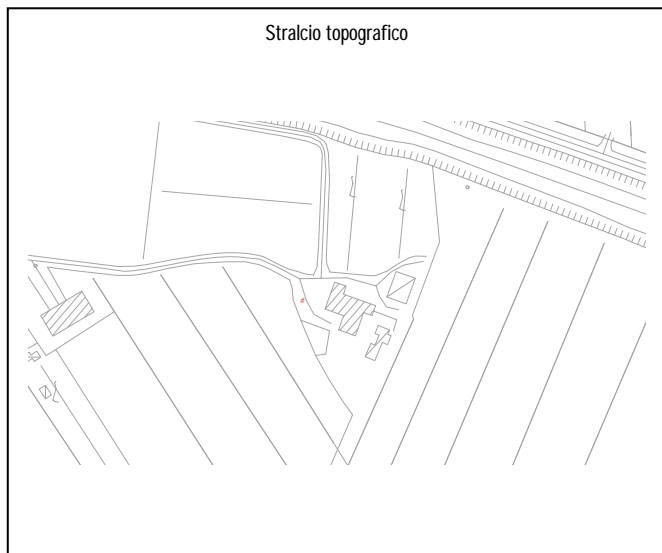
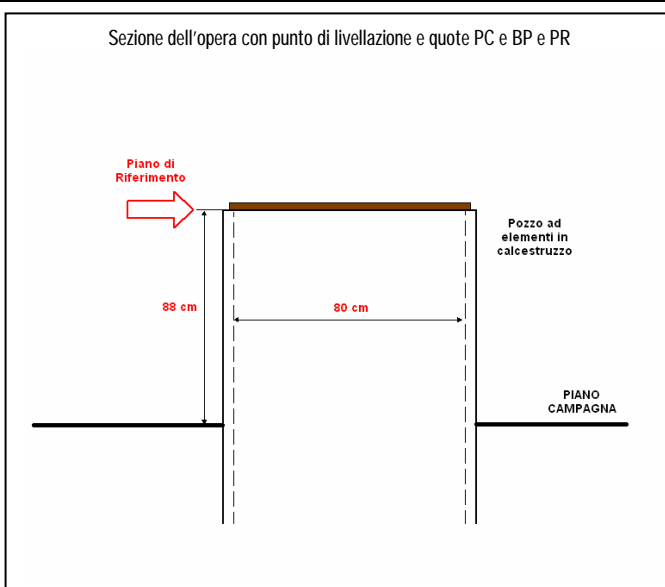
Dueville (VI) 2000-2005



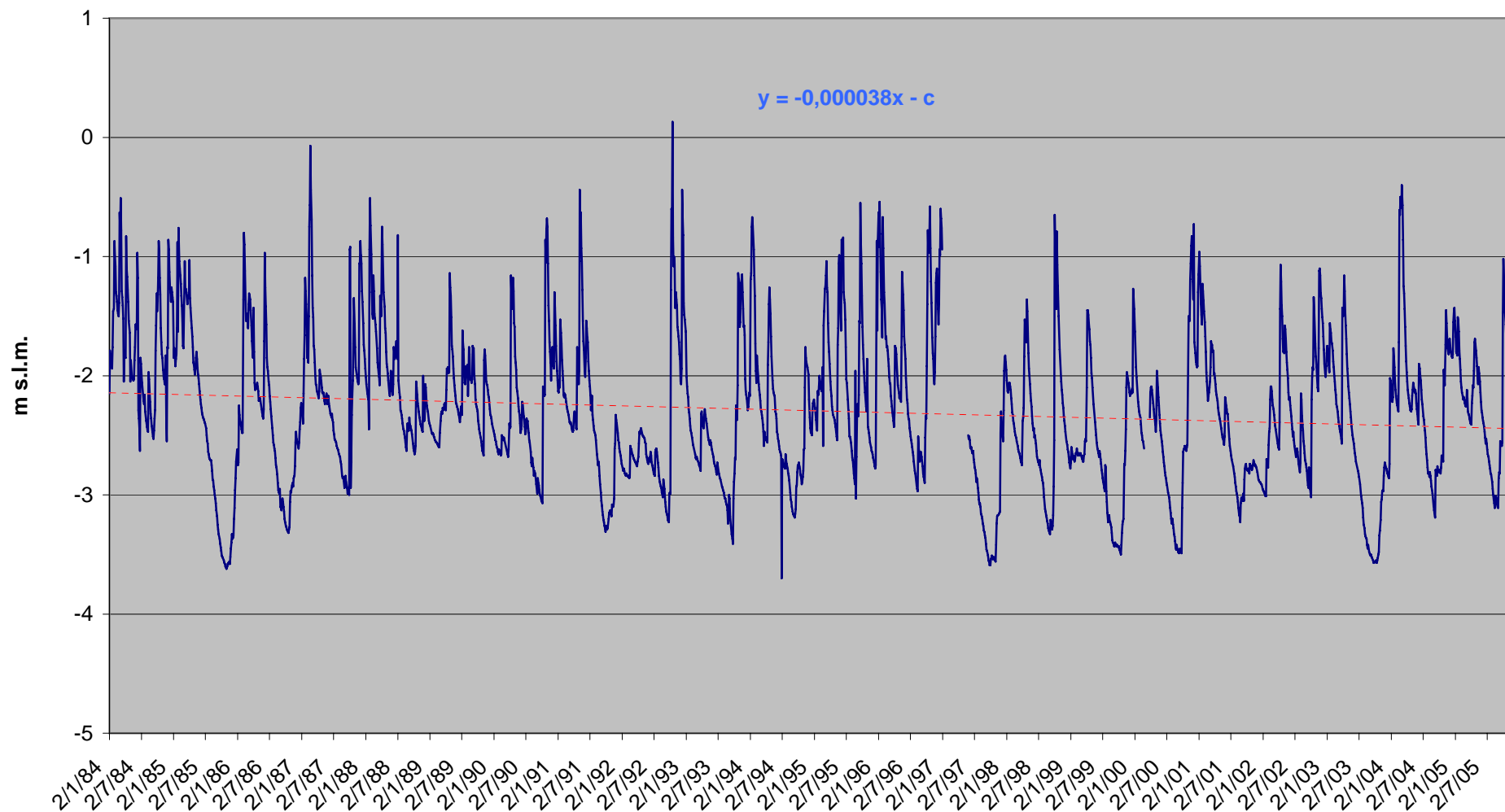


SCHEDA STAZIONE

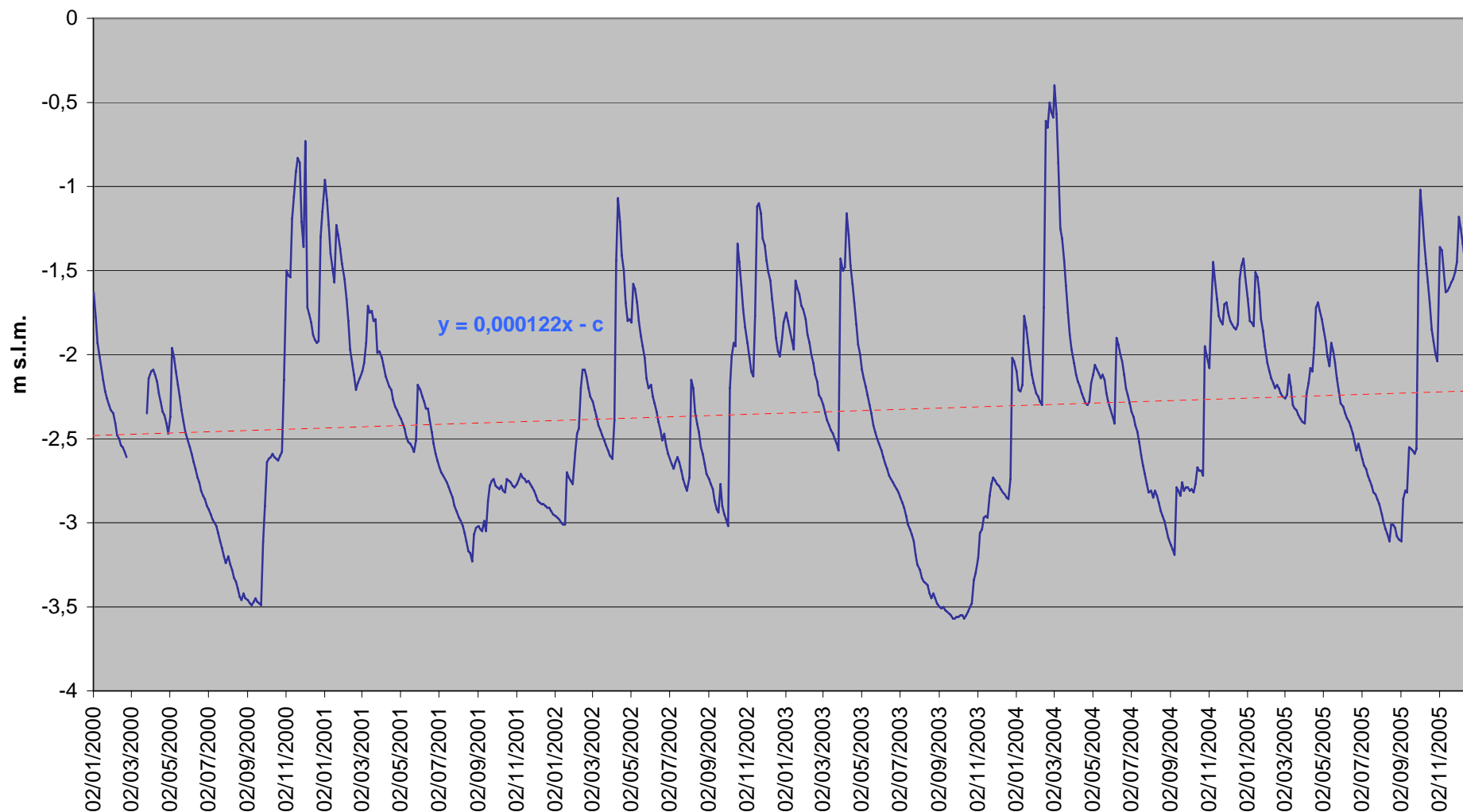
Stazione N°: 23		Comune di ERACLEA		Provincia: VE	Proprietà:				
Via SACCA		n° 18	CAP: 30020	Nominativo Stazione: ERACLEA					
Località: VALCASONI			Referente:		Tel:				
cell: ----		e-mail: ----		fax: ----					
Tipologia: FREATICO		Uso: DOMESTICO		Note: * Pozzo grande diametro ad elementi di calcestruzzo.					
Misurabile: SI		Campionabile: SI*							
In attività: NO		Acquifero: DIFFERENZIATO							
Bacino: Pianura tra Livenza e Piave			Sito: agricolo		Anno inizio misure: 1958				
Profondità m da PC: 5.35		Diametro b.p.: 800 mm		Strumentazione presente: nessuno					
Accessibilità pozzo: no, interno proprietà recintata									
Accessibilità b.p.: si, pozzo a vera									
ID Coordinate GB f W: 5058122,1 1790692,6									
Coordinate GPS-WGS 84:									
Caposaldo di livellazione e riferimento									
n°	El. CTR:		Quota:						
Quota s.l.m. P.C.: 0,47		Quota s.l.m. L.R.: 1,35							
Piano Rif.: bocca pozzo		ID elem. CTR: 107132							
Dati tecnici									
Pompa: NO	Portata: l/s: ---		Tipo: ---						
Profondità filtri da m ---		a m ---							
Metodo di perforazione: manuale									
Data di esecuzione: 1950 (?)		Stratigrafia: no							
Corrispondenza ID: ---		Fonte: ---							
Aggiornamento scheda: 30/11/2005				Compilatore: Massimo Mazzola					
Ultime Misure									
Data	Ora	T aria (°C)	Prof. falda da PR (m)	Prof. prelievo da PR (m)	Q (l/s)	T (°C)	Cond. (µS/cm)	Spurgo (min)	Note
30/11/2005	12.10		2.85						Mis. oss. 2,90 (Δ = +5 cm)
Punto di conformità: ---									



Eraclea (VE) 1984-2005



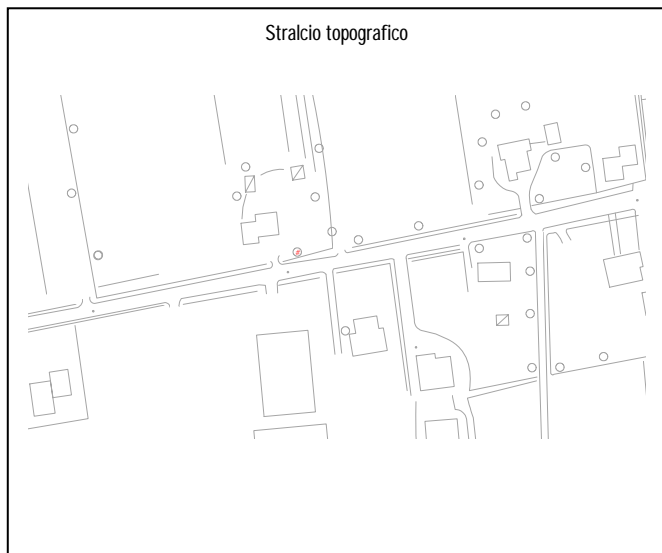
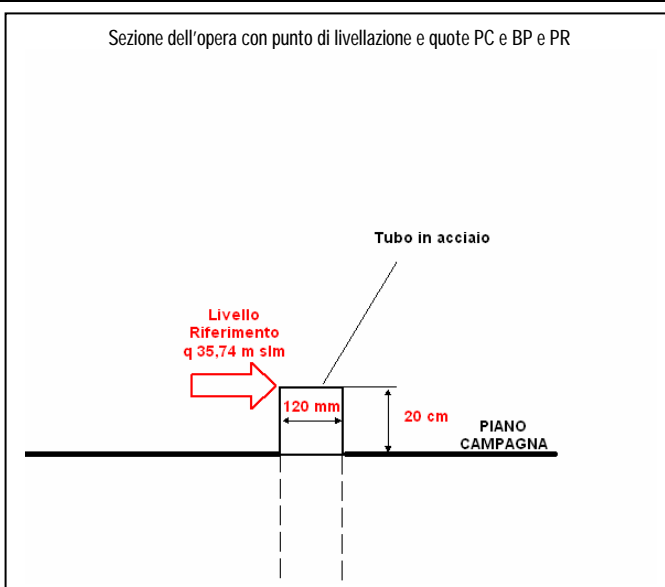
Eraclea (VE) 2000-2005



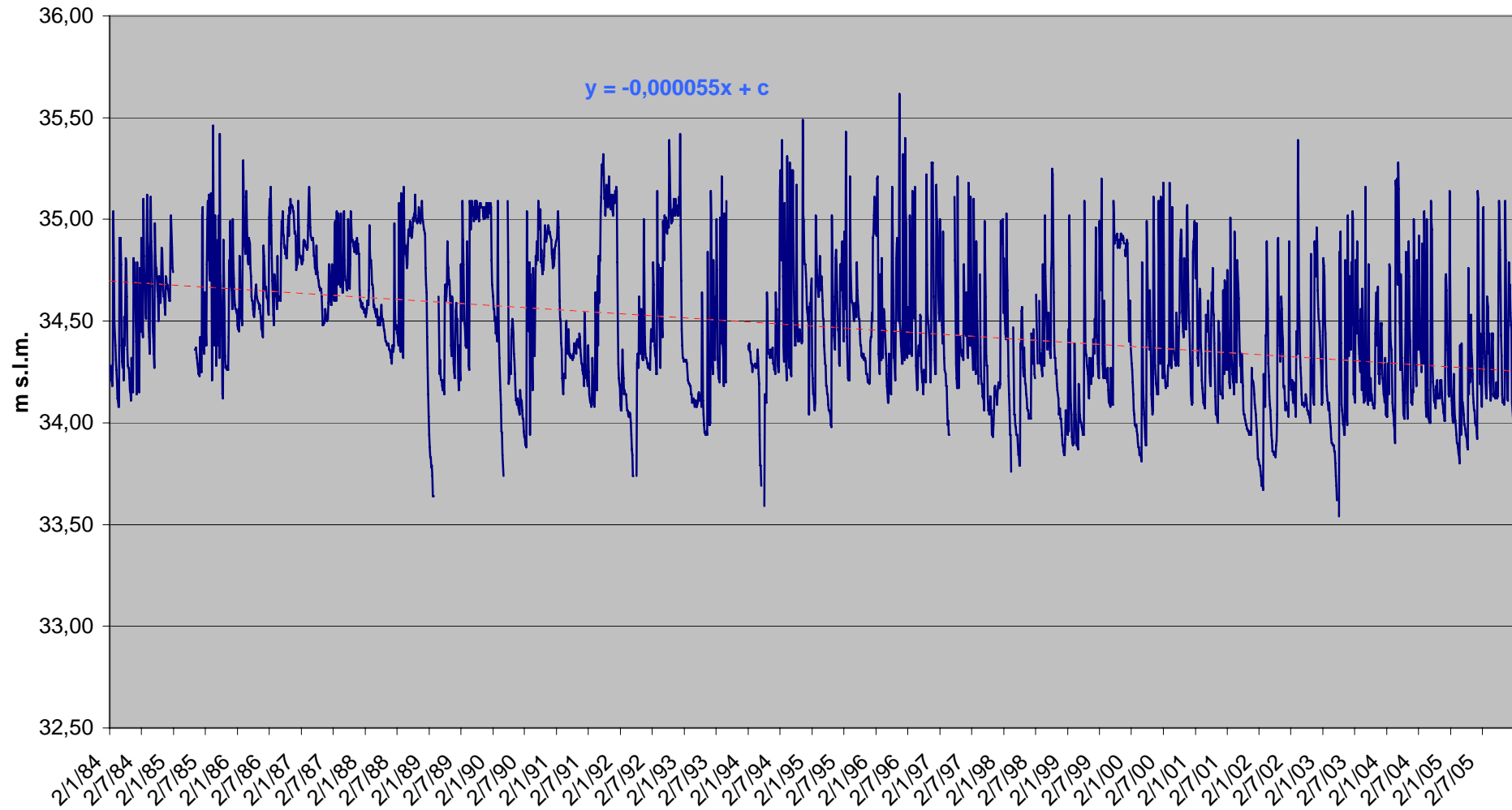


SCHEDA STAZIONE

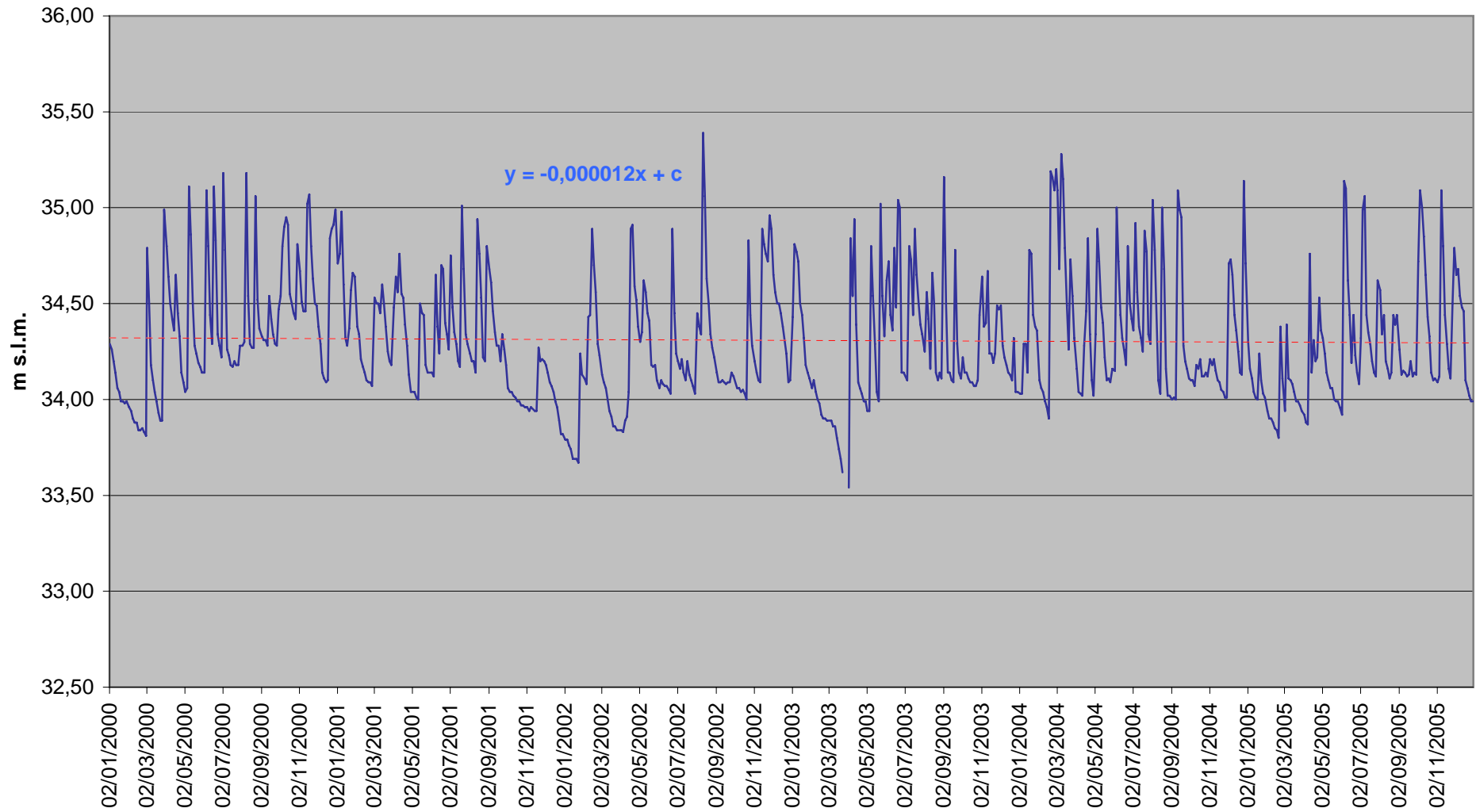
Stazione N°: 25	Comune GAZZO PADOVANO	Provincia: PD	Proprietà:						
Via MAZZINI	n° 88	CAP: 35010	Nominativo stazione: GAZZO						
Località: GIARA BASSA	Referente:	Tel:							
cell: ----	e-mail: ----	fax: ----							
Tipologia: freatico	Uso: monitoraggio	Note: tubo infisso a percussione							
Misurabile: si	Campionabile: si*								
In attività: no	Acquifero: differenziato								
Bacino: BRENTA BACCHIGLIONE	Sito: urbano	Anno inizio misure: 1935							
Profondità m da PC: 1,95	Diametro b.p.: 120 mm	Strumentazione presente: nessuna							
Accessibilità pozzo: si, interno proprietà non recintata									
Accessibilità b.p.: si, pozzo a tubo aperto									
ID Coordinate GB f W: 5050967,2 1710599,1									
Coordinate GPS-WGS 84:									
Caposaldo di livellazione e riferimento									
n°	El. CTR:	Quota:							
Quota s.l.m.P.C.: 35,54		Quota s.l.m. L.R.: 35,74							
Piano Rif.: BOCCA POZZO		ID elem. CTR: 126014							
Dati tecnici									
Pompa: NO	Portata: l/s: ---	Tipo: ---							
Profondità filtri da m --- a m ---									
Metodo di perforazione: canna battuta									
Data di esecuzione: ---		Stratigrafia: no							
Corrispondenza ID: ---		Fonte: ---							
Aggiornamento scheda: 04/01/2006		Compilatore: Massimo Mazzola							
Ultime Misure									
Data	Ora	T aria (°C)	Prof. falda da PR (m)	Prof. prelievo da PR (m)	Q (l/s)	T (°C)	Cond. (µS/cm)	Spurgo (min)	Note
04/01/2006	12.00		1,33						
Punto di conformità:									



Gazzo (PD) 1984-2005



Gazzo (PD) 2000-2005

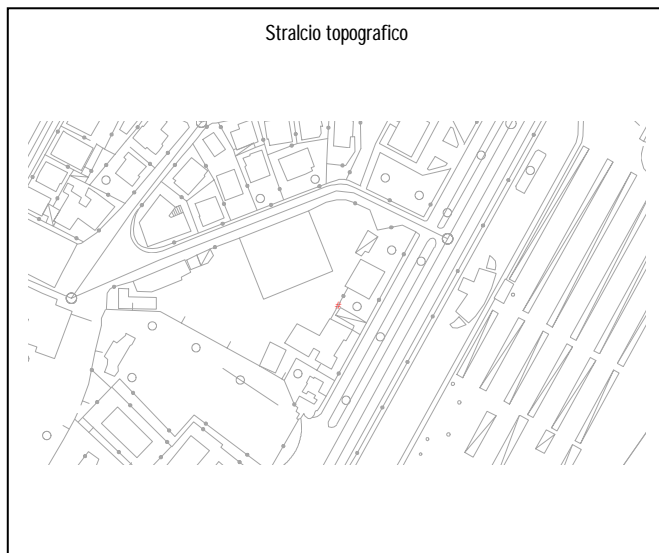




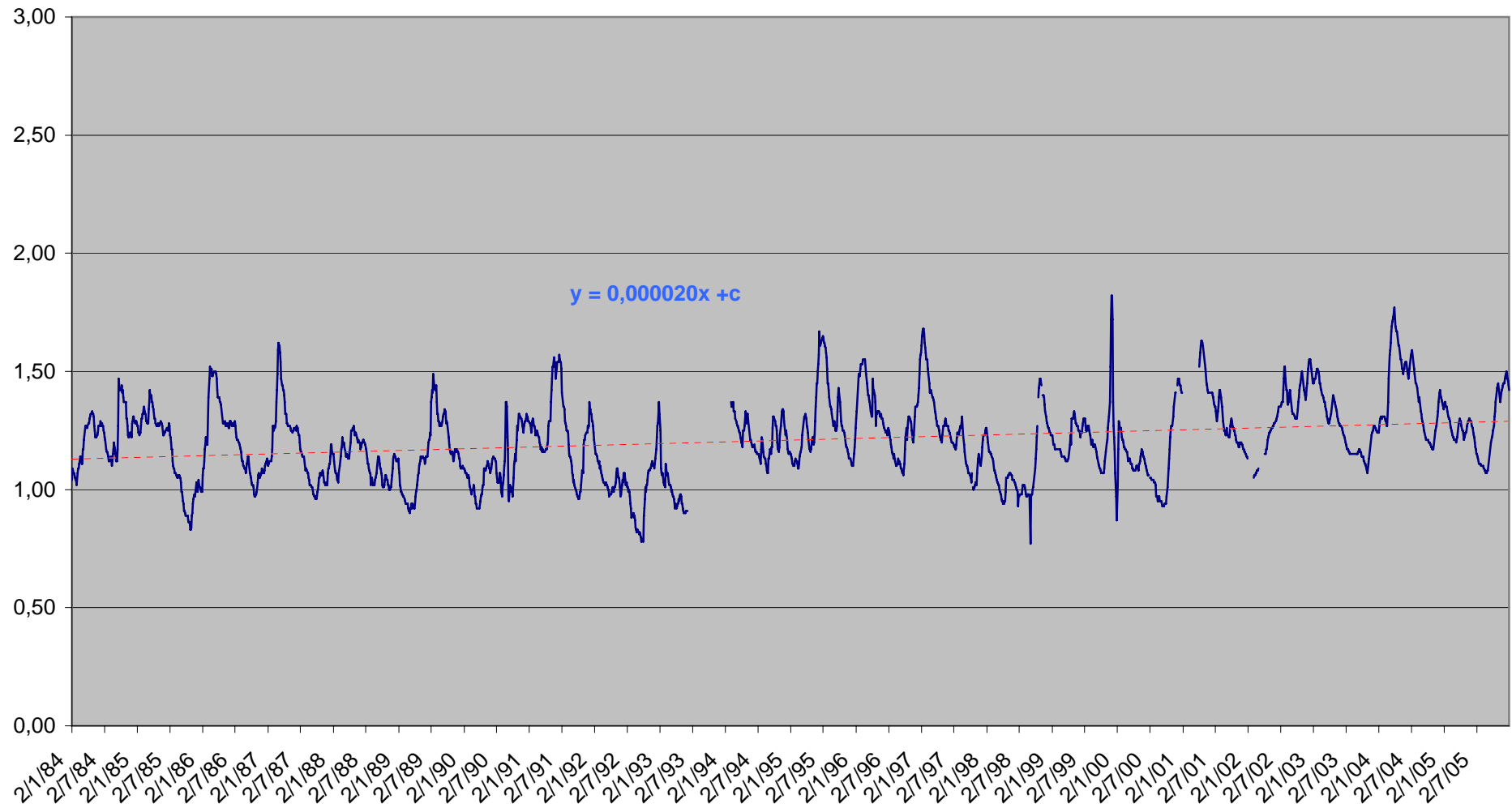
SCHEDA STAZIONE

Stazione N°: 27		Comune VENEZIA		Provincia: VE	Proprietà:				
Via LUNGOMARE G. D'ANNUNZIO		n°	CAP: 30126	Nominativo stazione: LIDO					
Località: Lido di Venezia			Referente:		Tel:				
cell:		e-mail: -----		fax: -----					
Tipologia: freatico		Uso: domestico		Note: pozzo a vera abbandonato					
Misurabile: si		Campionabile: si*							
In attività: no		Acquifero: differenziato							
Bacino: BSLV		Sito: urbano							
Profondità m da PC: 5,90		Diametro b.p.: 1300 mm		Anno inizio misure: 1950					
Accessibilità pozzo: no, interno al deposito ACTV				<p>Sezione dell'opera con punto di livellazione e quote PC e BP e PR</p>					
Accessibilità b.p.: si, pozzo a vera									
ID Coordinate GB f W: 5034839,9 1764320,5									
Coordinate GPS-WGS 84:									
Caposaldo di livellazione e riferimento									
n°	El. CTR:	Quota:							
Quota s.l.m.P.C.: 5,37		Quota s.l.m. L.R.: 6,37							
Piano Rif.: BOCCA POZZO		ID elem. CTR: 128132							
Dati tecnici									
Pompa: NO	Portata: l/s: ---	Tipo: ---							
Profondità filtri da m --- a m ---									
Metodo di perforazione: scavo manuale									
Data di esecuzione: ---		Stratigrafia: no							
Corrispondenza ID: ---		Fonte: ---							
Aggiornamento scheda: 10.02.2006				Compilatore: Massimo Mazzola					
Ultime Misure									
Data	Ora	T aria (°C)	Prof. falda da PR (m)	Prof. prelievo da PR (m)	Q (l/s)	T (°C)	Cond. (µS/cm)	Spurgo (min)	Note
10.02.2006	9.55		5.09						

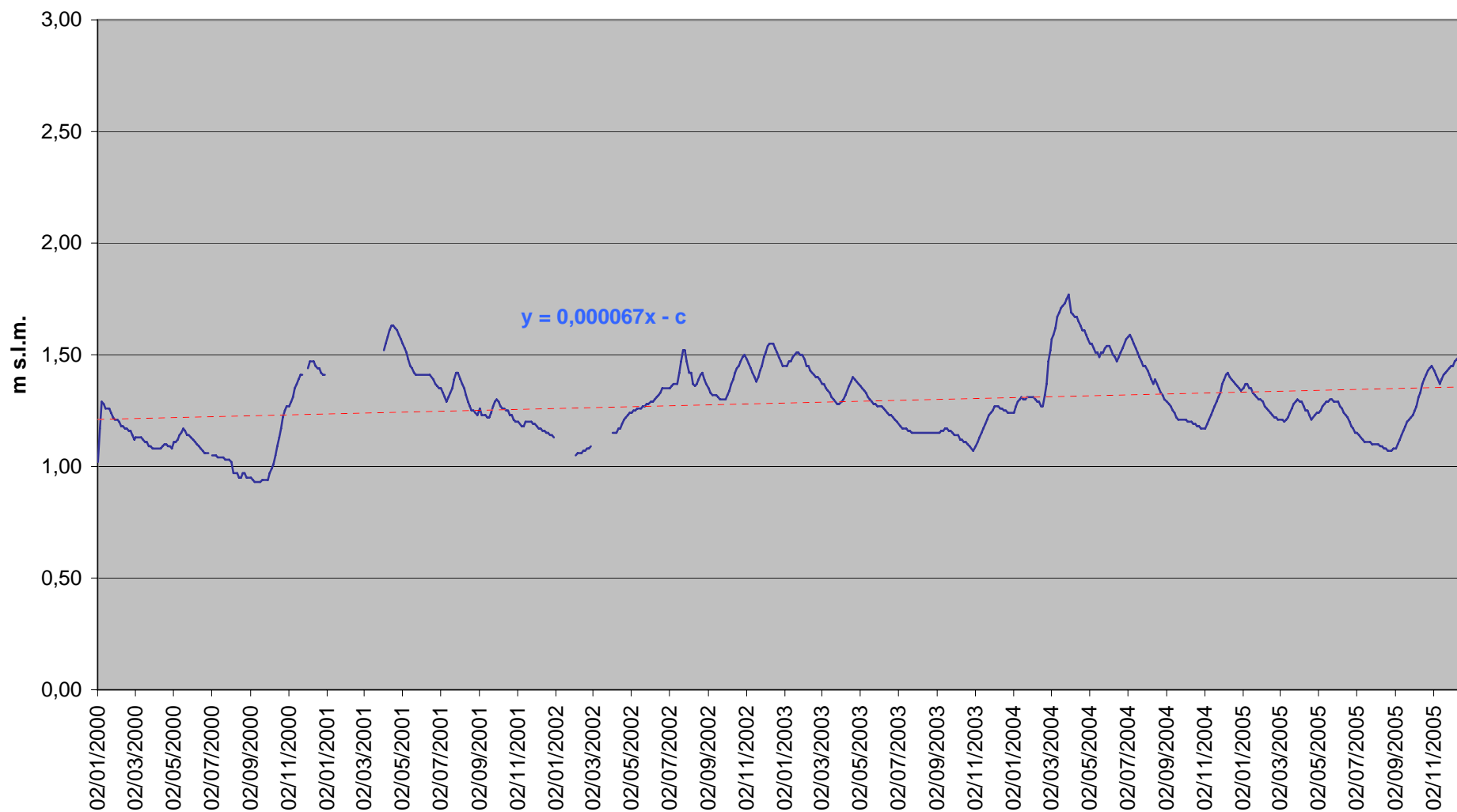
Punto di conformità:



Venezia Lido (VE) 1984-2005



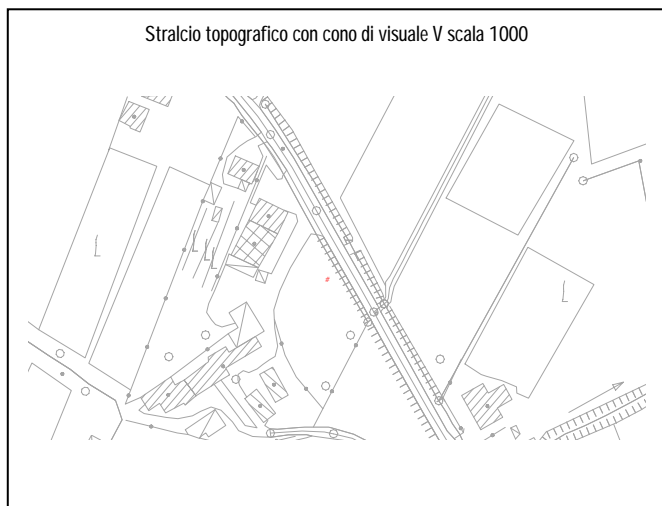
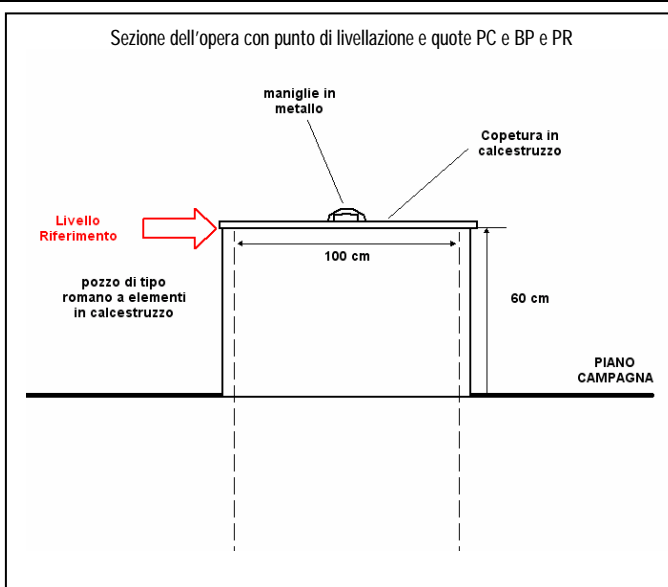
Venezia Lido (VE) 2000-2005



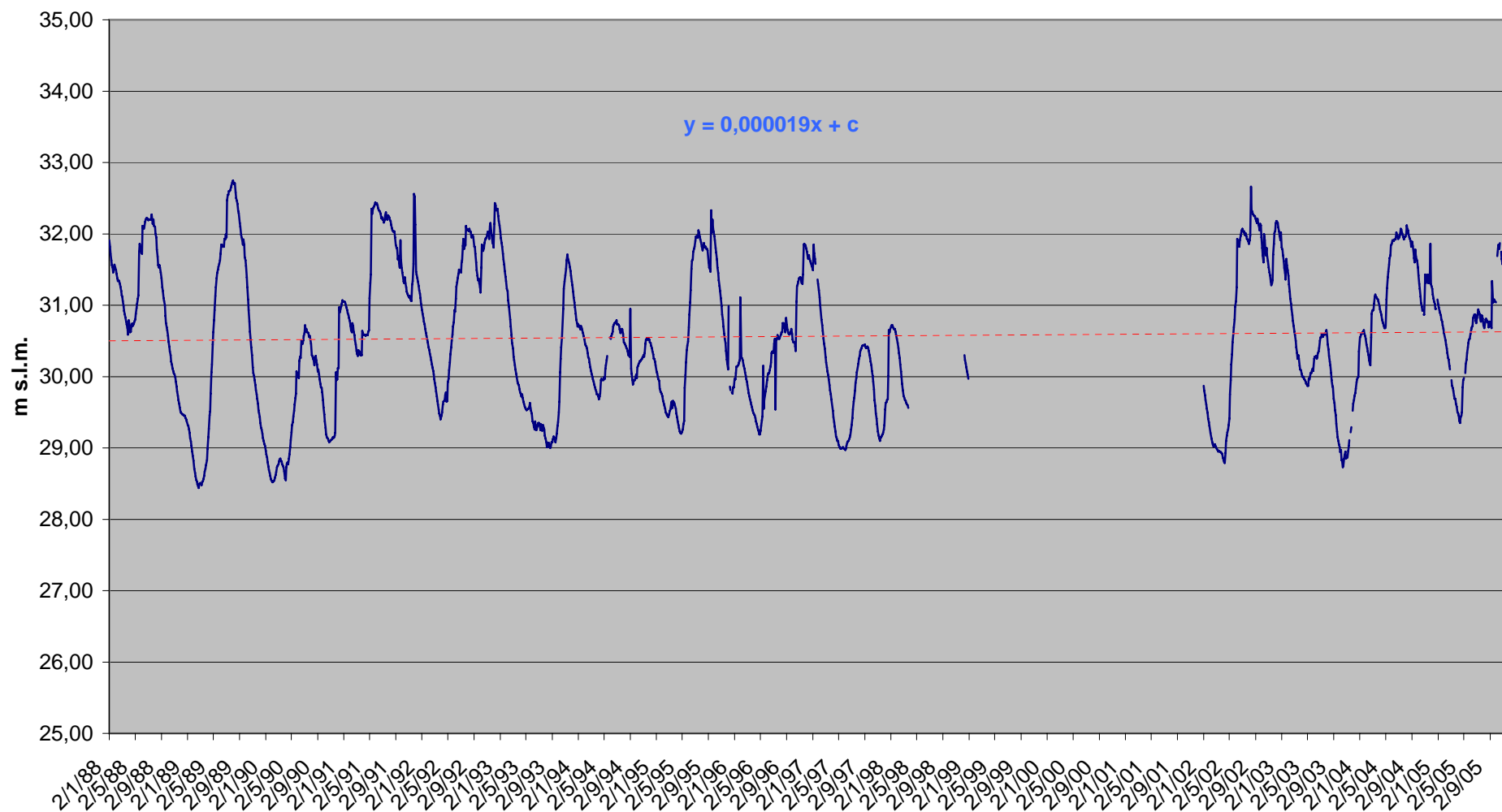


SCHEDA STAZIONE

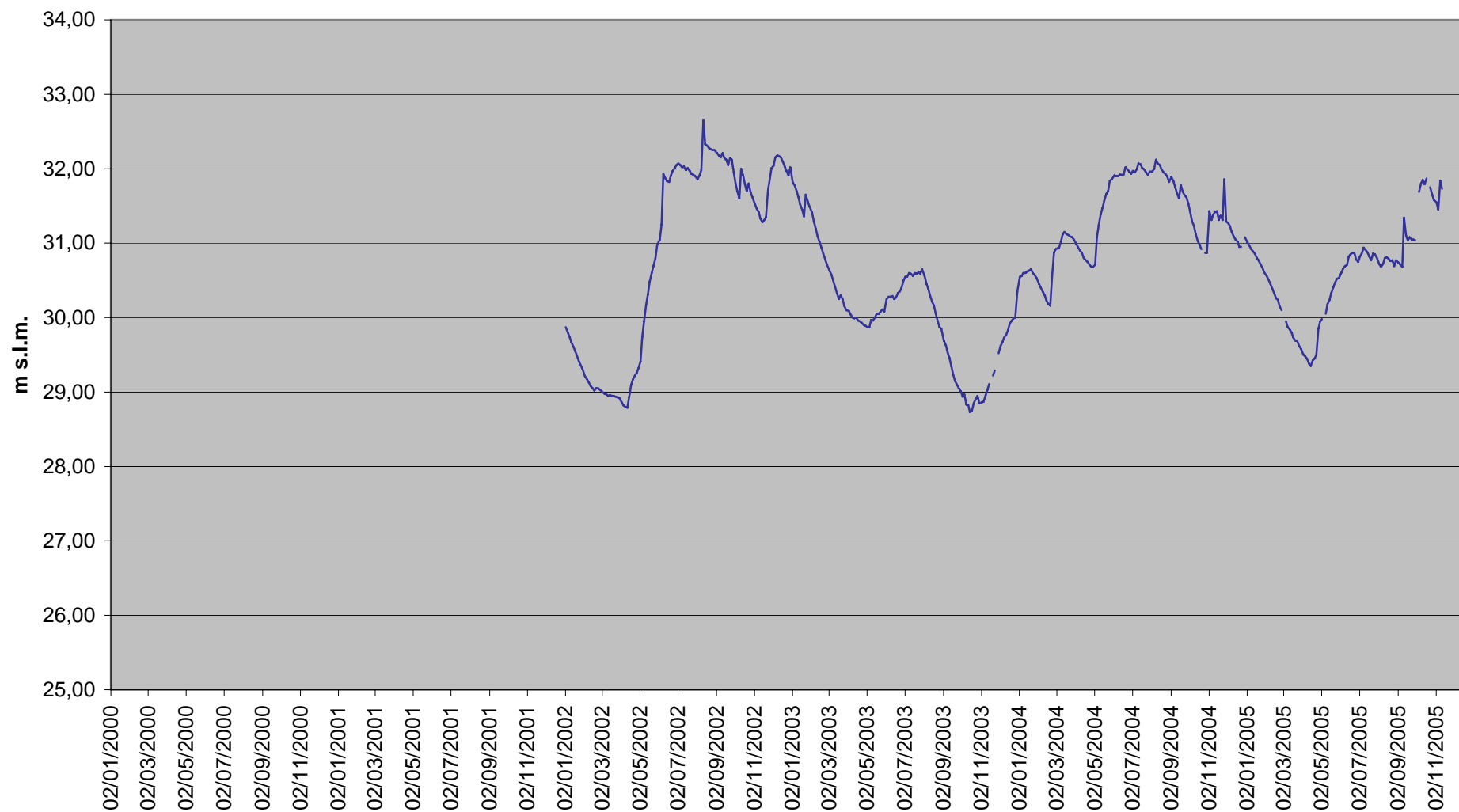
Stazione N°: 28		Comune di MARENO DI PIAVE		Provincia: TV	Proprietà:				
Via 4 novembre		n° 19	CAP: 31010	Nominativo Stazione: MARENO DI PIAVE					
Località: MARENO DI PIAVE			Referente:		Tel:				
cell: -----		e-mail: -----		fax: -----					
Tipologia: freatico		Uso: domestico		Note: esistono altri pozzi nelle vicinanze.					
Misurabile: si		Campionabile: si							
In attività: no		Acquifero: indifferenziato							
Bacino: LIVENZA		Sito: urbano		Anno inizio misure: 1934					
Profondità m da PC: 8.25		Diametro b.p.: 1500 mm		Strumentazione presente: nessuna					
Accessibilità pozzo: si, su strada									
Accessibilità b.p.: si, pozzo a vera in cs									
ID Coordinate GB f W: 5082674, 7 1760172,5									
Coordinate GPS-WGS 84:									
Caposaldo di livellazione e riferimento									
n°	El. CTR:		Quota:						
Quota s.l.m.P.C.: 36,05		Quota s.l.m. L.R.: 36,65							
Piano Rif.: bocca pozzo		ID elem. CTR: 085134							
Dati tecnici									
Pompa: no	Portata: l/s: -----	Tipo: -----							
Profondità filtri da m		a m							
Metodo di perforazione: manuale									
Data di esecuzione:		Stratigrafia: no							
Corrispondenza ID:		Fonte: Progetto impianto							
Aggiornamento scheda: 27.09.2005				Compilatore: Massimo Mazzola					
Misure									
Data	Ora	T aria (°C)	Prof. falda da PR (m)	Prof. prelievo da PR (m)	Q (l/s)	T (°C)	Cond. (μS/cm)	Spurgo (min)	Note
27.09.2005	13.50		5.10						
Punto di conformità:									



Mareno di Piave (TV) 1988-2005



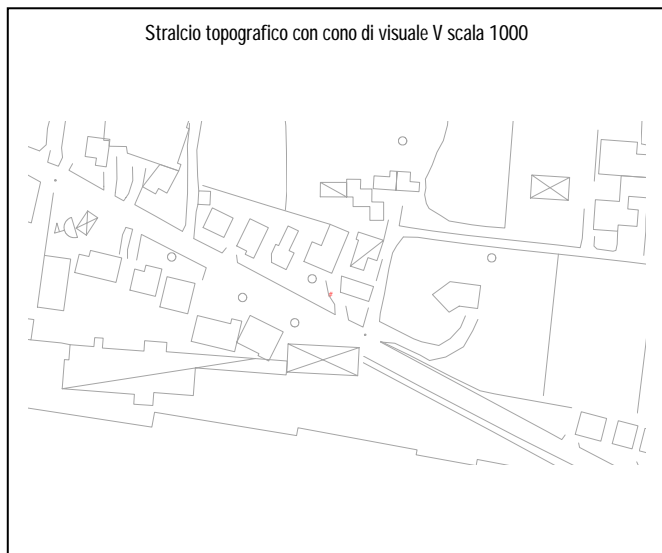
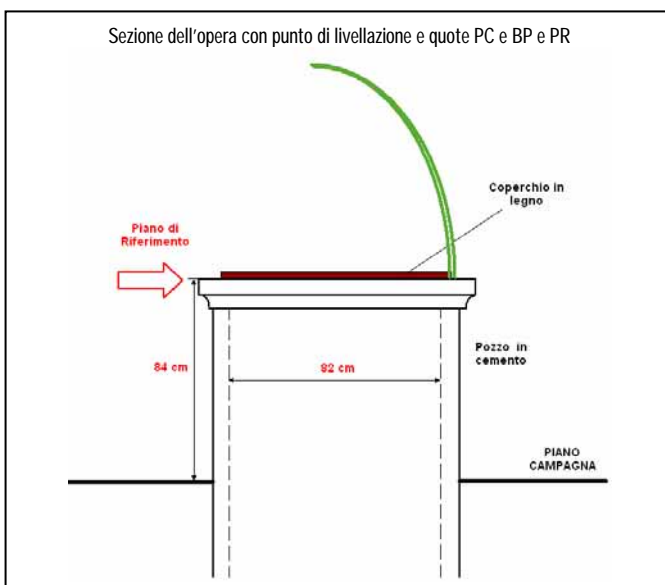
Mareno di Piave (TV) 2000-2005



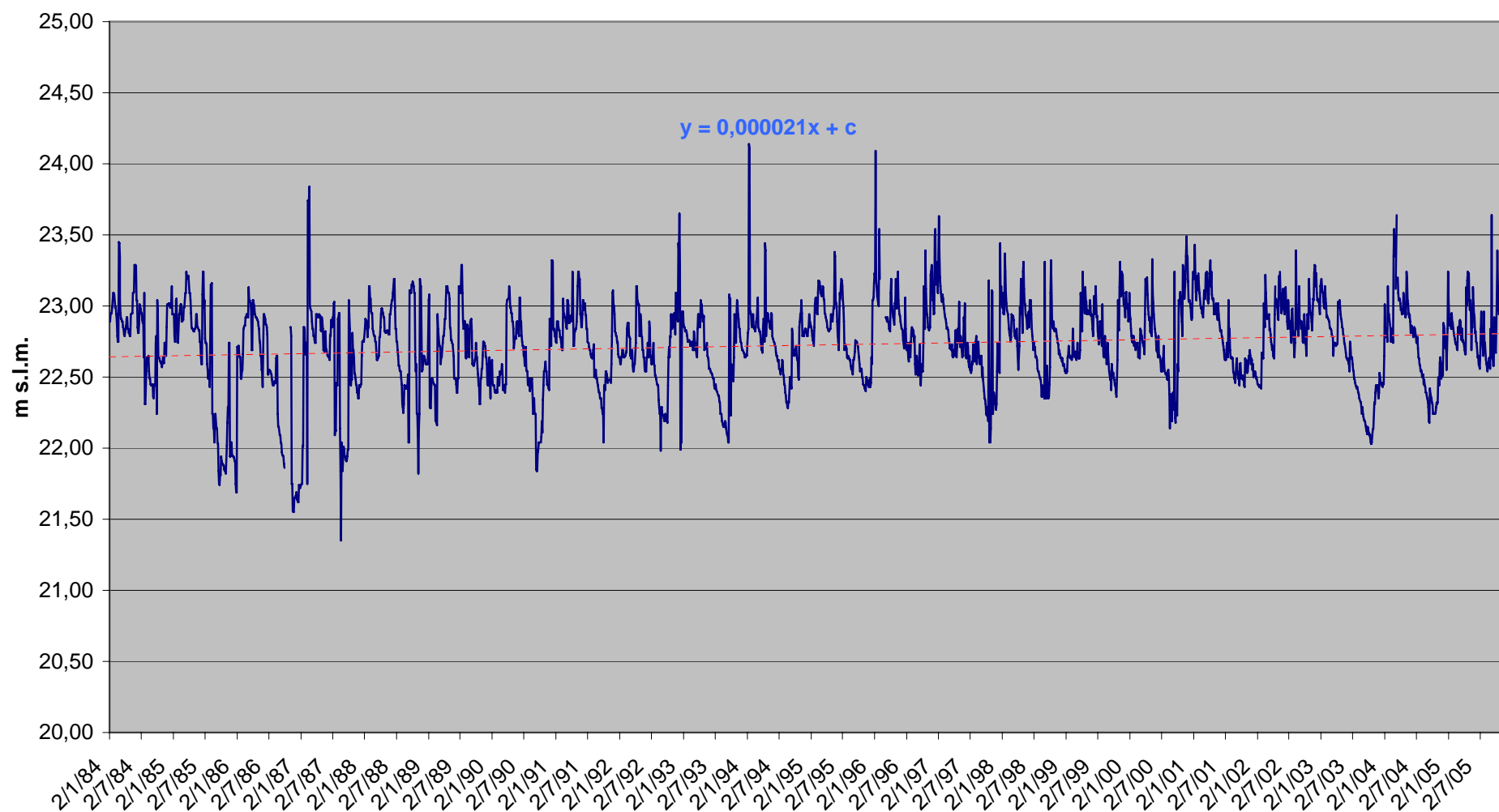


SCHEDA STAZIONE

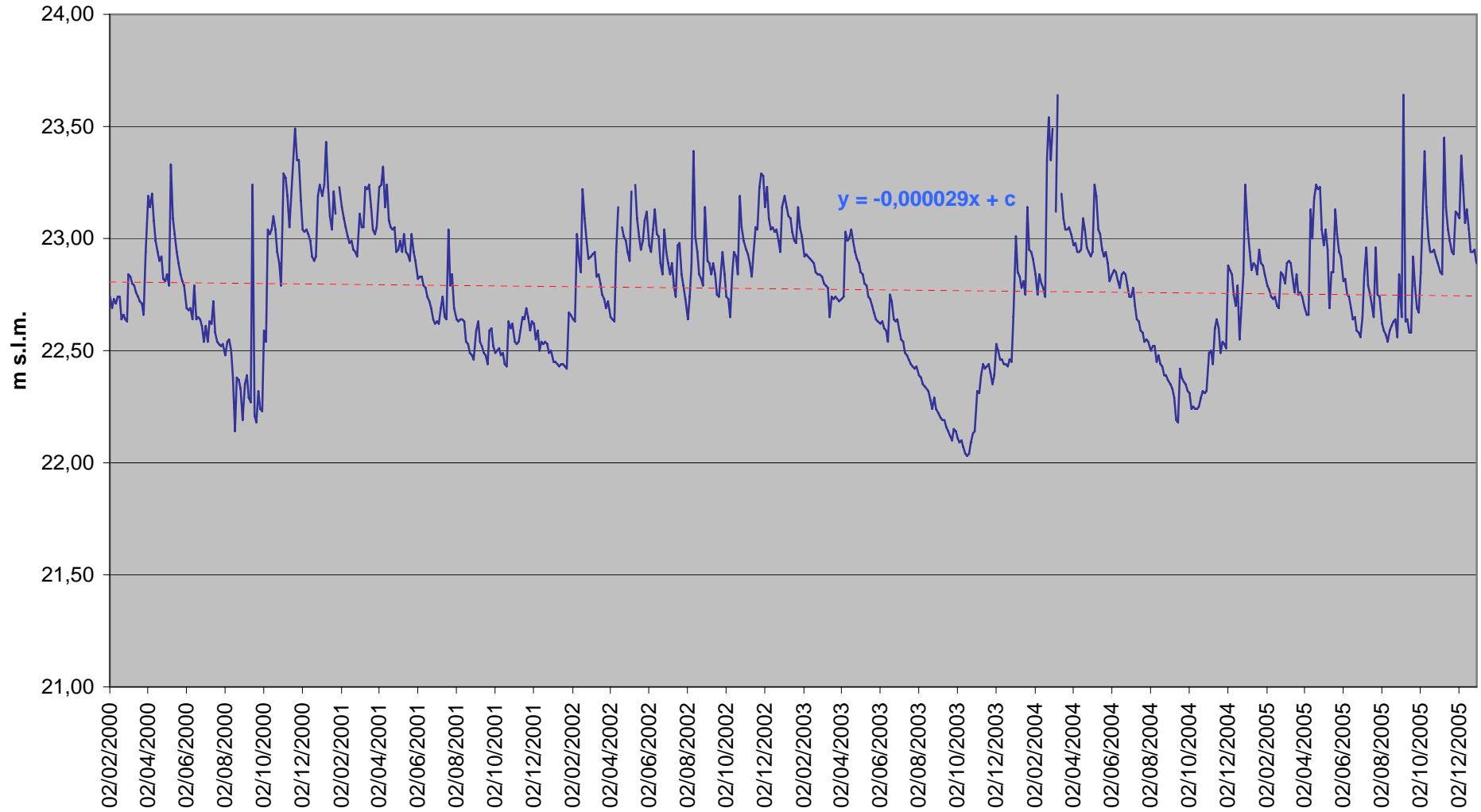
Stazione N°: 29	Comune CAMPO SAN MARTINO	Provincia: PD	Proprietà:						
Via VENEZIA	n° 35	CAP: 35010	Nominativo stazione: MARSANGO						
Località: MARSANGO	Referente:		Tel:						
cell: -----	e-mail: -----		fax: -----						
Tipologia: freatico	Uso: monitoraggio	Note: pozzo a vera non più usato							
Misurabile: si	Campionabile: si*								
In attività: no	Acquifero: differenziato								
Bacino: BRENTA BACCHIGLIONE	Sito: urbano	Anno inizio misure: 1934							
Profondità m da PC: 4,30	Diametro b.p.: 820 mm	Strumentazione presente: nessuna							
Accessibilità pozzo: no, interno proprietà recintata									
Accessibilità b.p.: si, pozzo a vera									
ID Coordinate GB f W: 5047748,7 1721978,8									
Coordinate GPS-WGS 84:									
Caposaldo di livellazione e riferimento									
n°	El. CTR:	Quota:							
Quota s.l.m.P.C.: 24,50		Quota s.l.m. L.R.: 25,34							
Piano Rif.: BOCCA POZZO		ID elem. CTR: 126074							
Dati tecnici									
Pompa: NO	Portata: l/s: ---	Tipo: ---							
Profondità filtri da m --- a m ---									
Metodo di perforazione: scavo manuale									
Data di esecuzione: ---		Stratigrafia: no							
Corrispondenza ID: ---		Fonte: ---							
Aggiornamento scheda: 02/02/2006		Compilatore: Massimo Mazzola							
Ultime Misure									
Data	Ora	T aria (°C)	Prof. falda da PR (m)	Prof. prelievo da PR (m)	Q (l/s)	T (°C)	Cond. (μS/cm)	Spurgo (min)	Note
02/02/2006	13.05		2,29						Misura oss. 2,35 (Δ = +6 cm)
Punto di conformità:									



Marsango (PD) 1984-2005



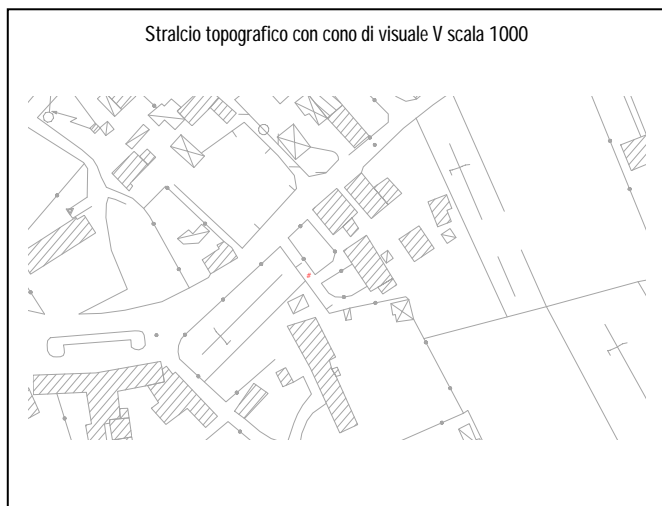
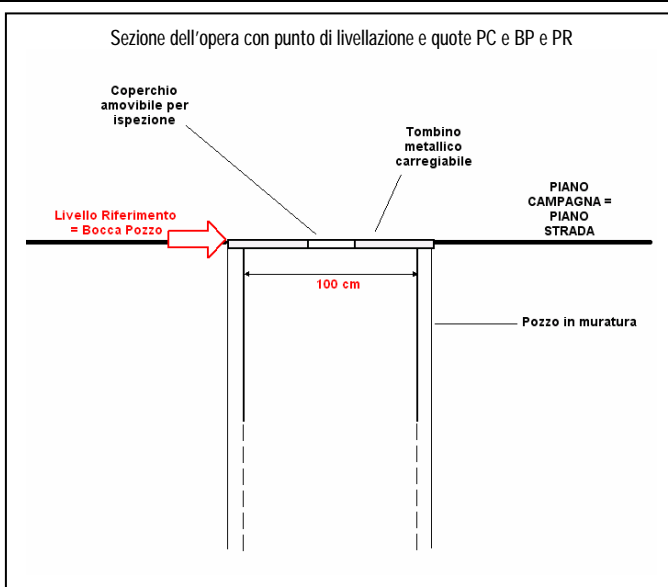
Marsango (PD) 2000-2005



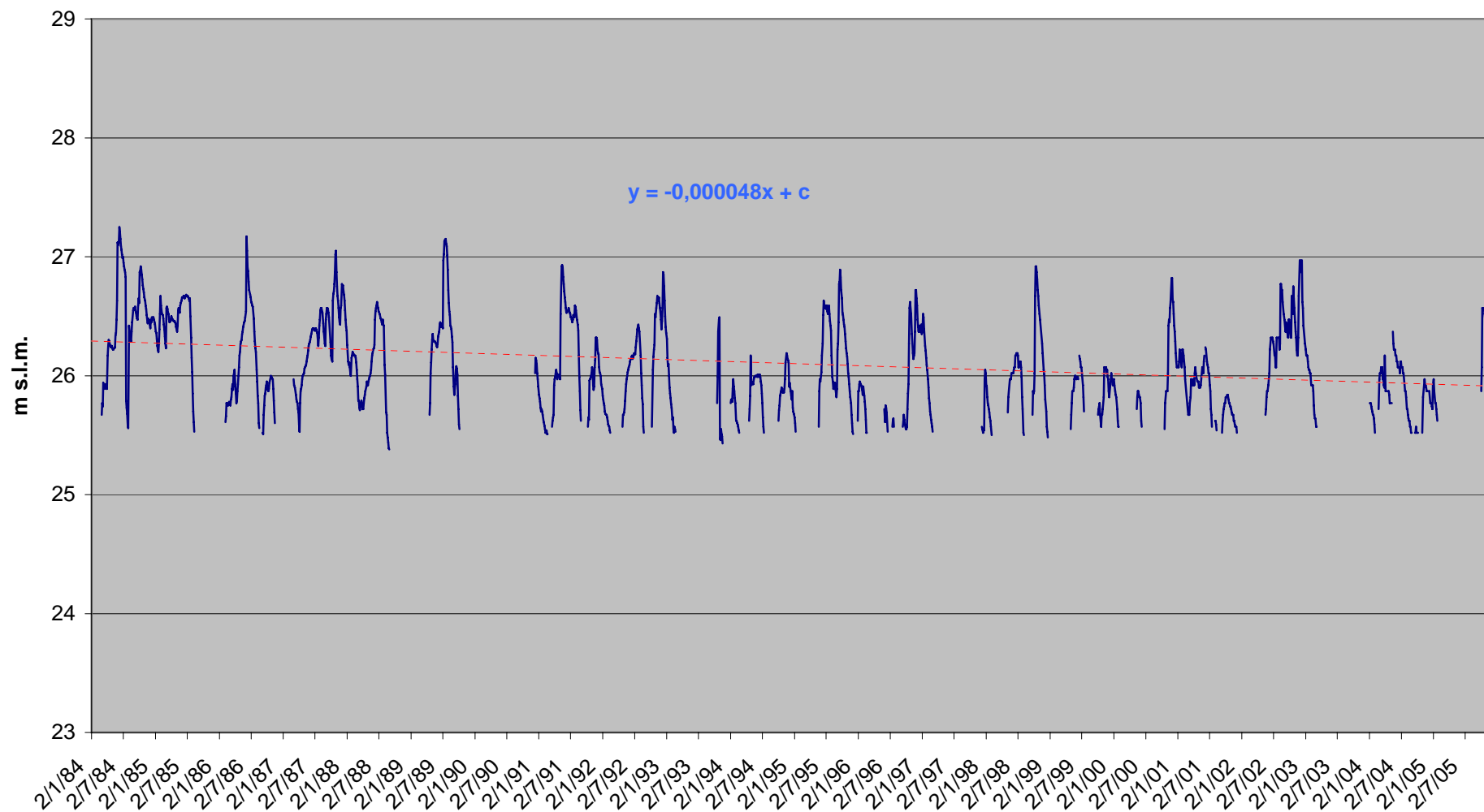


SCHEDA STAZIONE

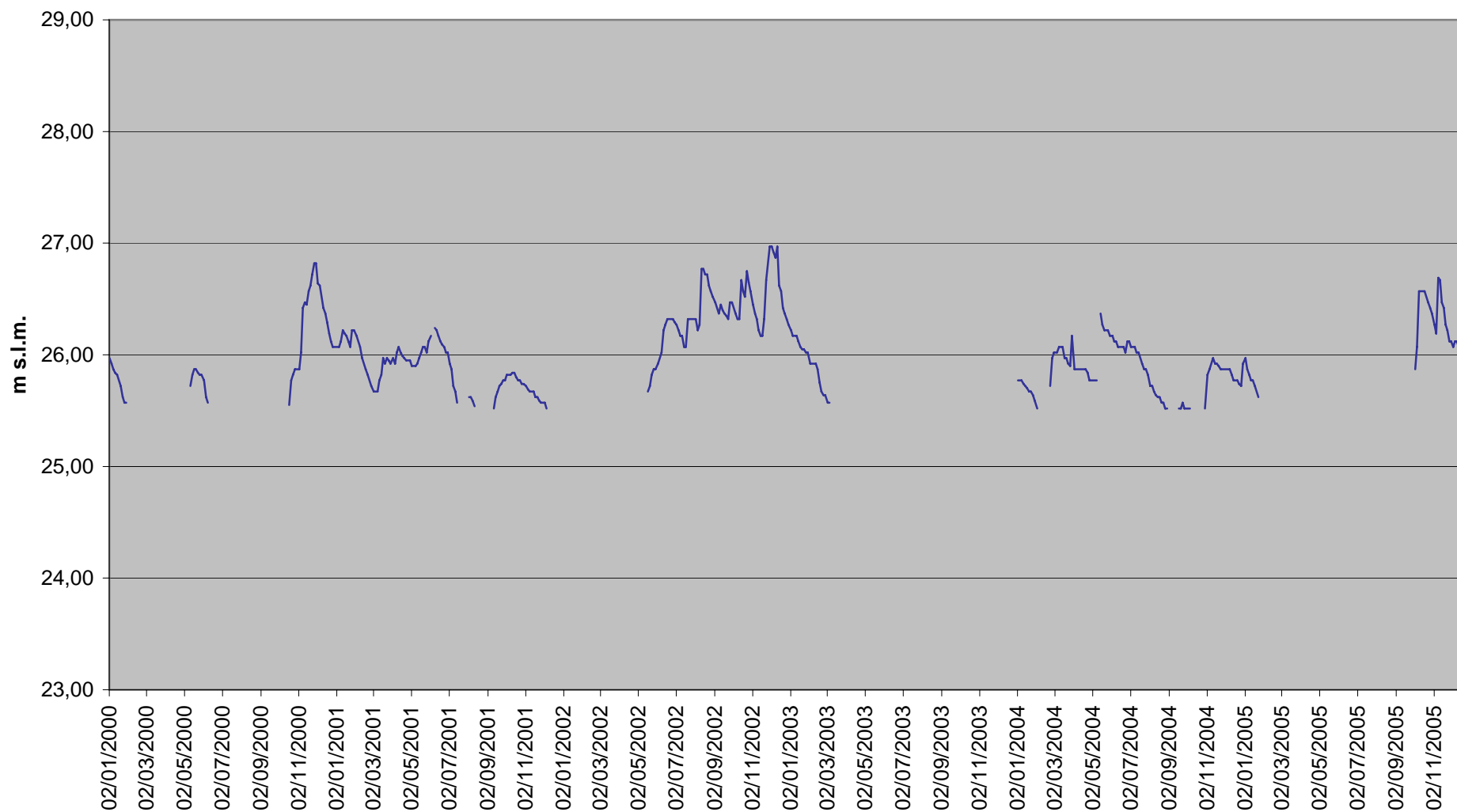
Stazione N°: 30		Comune di MASERADA SUL PIAVE		Provincia: TV	Proprietà:				
Via Demetrio Rossi		n° ---	CAP: 31052	Nominativo Stazione: MASERADA					
Località: MASERADA SUL PIAVE			Referente:		Tel:				
cell: ----		e-mail: ----		fax: ----					
Tipologia: freatico		Uso: domestico		Note: pozzo a vera tombinato sulla strada; secco nei mesi estivi;					
Misurabile: si		Campionabile: si*							
In attività: no		Acquifero: indifferenziato							
Bacino: Piave		Sito: urbano		Anno inizio misure: 1924					
Profondità m da PC: 3.60		Diametro b.p.: 1000 mm		Strumentazione presente: nessuna					
Accessibilità pozzo: si, pozzo in strada									
Accessibilità b.p.: si, tombino carreggiabile									
ID Coordinate GB f W: 5071152, 5 1758816, 0									
Coordinate GPS-WGS 84:									
Caposaldo di livellazione e riferimento									
n°	El. CTR:		Quota:						
Quota s.l.m.P.C.: 29,17		Quota s.l.m. L.R.: 29,17							
Piano Rif.: bocca pozzo		ID elem. CTR: 105081							
Dati tecnici									
Pompa: no	Portata: l/s: ----	Tipo: ----							
Profondità filtri da m		a m							
Metodo di perforazione: scavo manuale									
Data di esecuzione: '900		Stratigrafia: no							
Corrispondenza ID: ---		Fonte: ---							
Aggiornamento scheda: 27.09.2005				Compilatore: Massimo Mazzola					
Ultime Misure									
Data	Ora	T aria (°C)	Prof. falda da PR (m)	Prof. prelievo da PR (m)	Q (l/s)	T (°C)	Cond. (µS/cm)	Spurgo (min)	Note
27.09.2005			3.59						Mis. oss. 3.60 (Δ = + 1cm)
Punto di conformità:									



Maserada (TV) 1984-2005



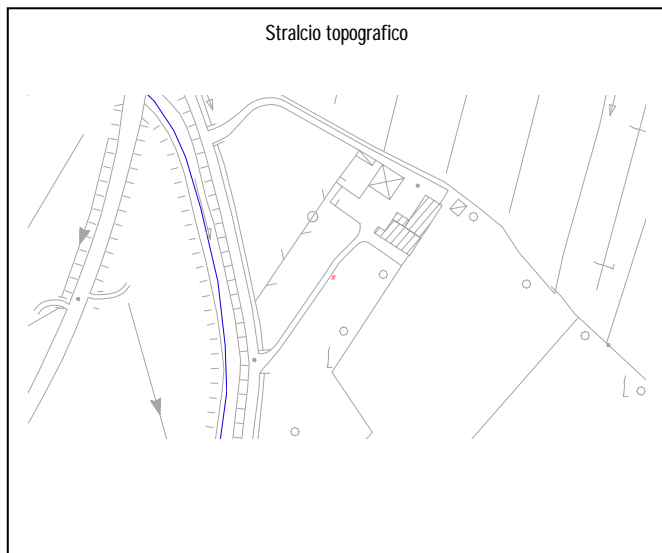
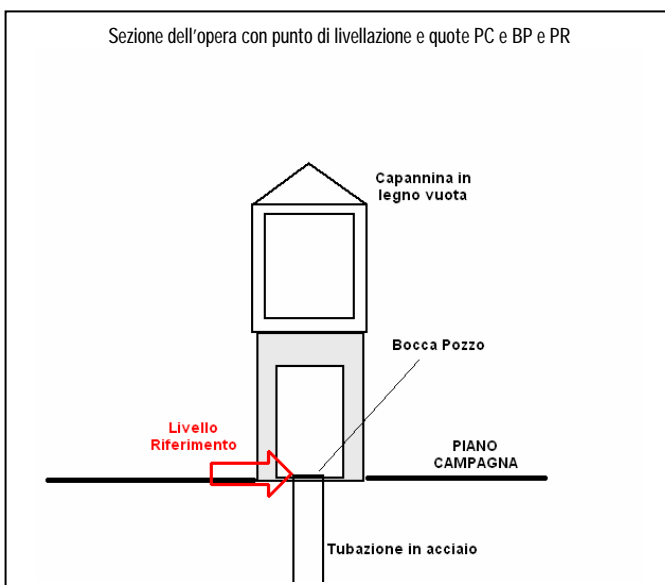
Maserada (TV) 2000-2005



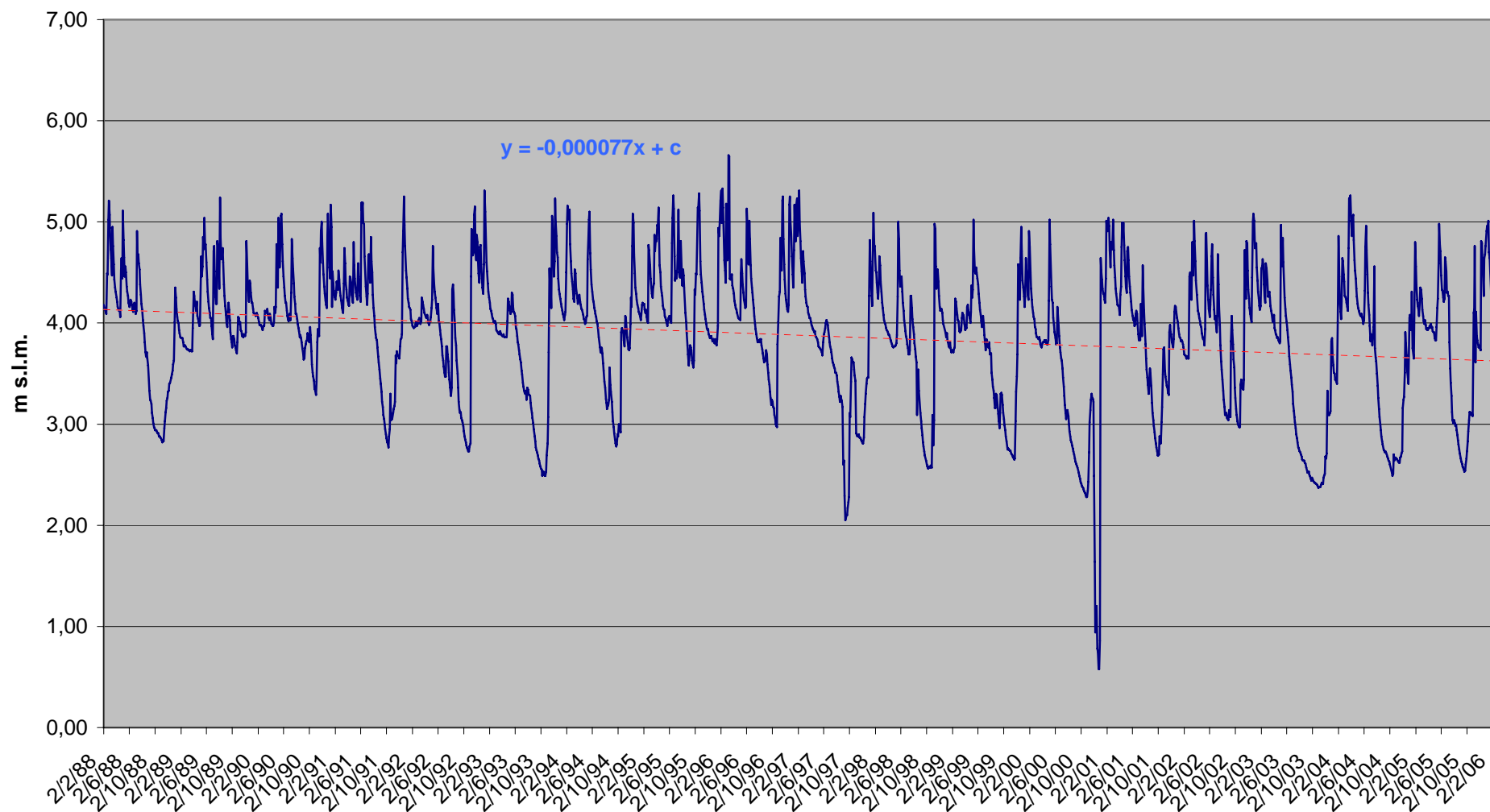


SCHEDA STAZIONE

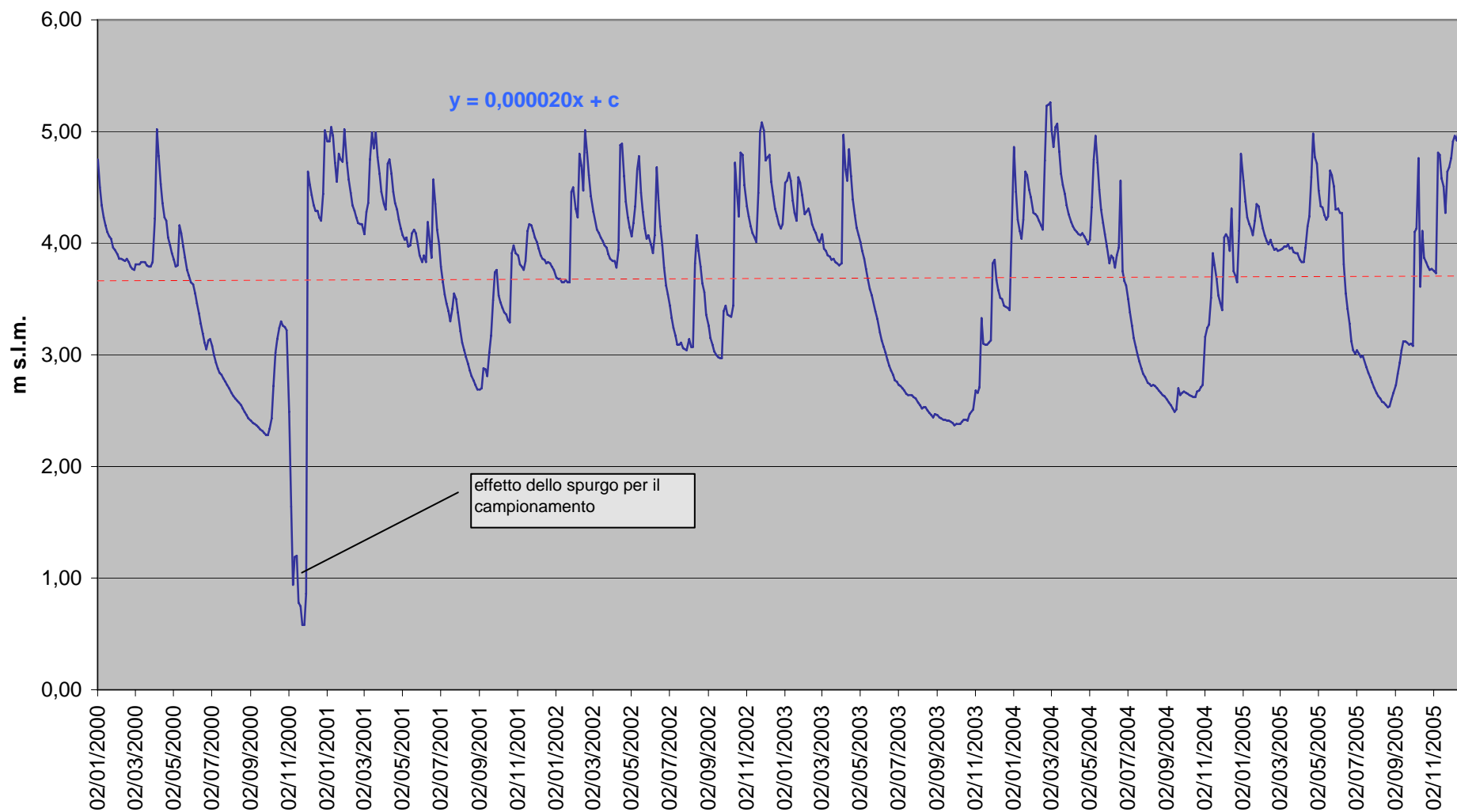
Stazione N°: 32		Comune di MONASTIER		Provincia: TV	Proprietà:				
Via BARBARANA		n° 106	CAP: 31050	Nominativo Stazione: MONASTIER					
Località: FORNACI DI MONASTIER			Referente:		Tel:				
cell: ----		e-mail: -----		fax: ----					
Tipologia: freatico		Uso: domestico		Note: pozzo infisso a percussione					
Misurabile: si		Campionabile: no							
In attività: no		Acquifero: differenziato							
Bacino: BSLV		Sito: agricolo		Anno inizio misure: 1958					
Profondità m da PC: 3,81		Diametro b.p.: 116 mm		Strumentazione presente: nessuna					
Accessibilità pozzo: no, interno proprietà recintata									
Accessibilità b.p.: si, tubo aperto									
ID Coordinate GB f W: 5062078, 6 1767634,8									
Coordinate GPS-WGS 84:									
Caposaldo di livellazione e riferimento									
n°	El. CTR:		Quota:						
Quota s.l.m.P.C.: 5,55		Quota s.l.m. L.R.: 5,55							
Piano Rif.: BOCCA POZZO		ID elem. CTR: 106103							
Dati tecnici									
Pompa: NO	Portata: l/s: ---	Tipo: ---							
Profondità filtri da m ---		a m ---							
Metodo di perforazione: tubo battuto									
Data di esecuzione: 1970 (?)		Stratigrafia: no							
Corrispondenza ID: ---		Fonte: ---							
Aggiornamento scheda: 30/11/2005				Compilatore: Massimo Mazzola					
Ultime Misure									
Data	Ora	T aria (°C)	Prof. falda da PR (m)	Prof. prelievo da PR (m)	Q (l/s)	T (°C)	Cond. (μS/cm)	Spurgo (min)	Note
30/11/2005	11.20		0,99						Mis. oss. 0,99 (Δ=0 cm)



Monastier (TV) 1988-2005



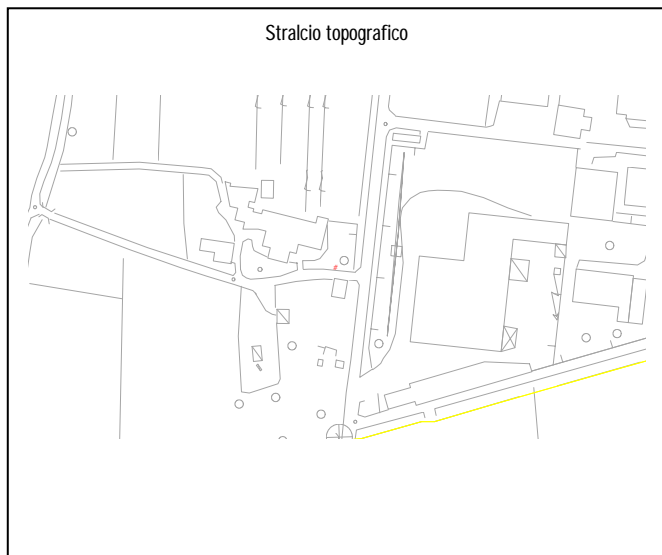
Monastier (TV) 2000-2005



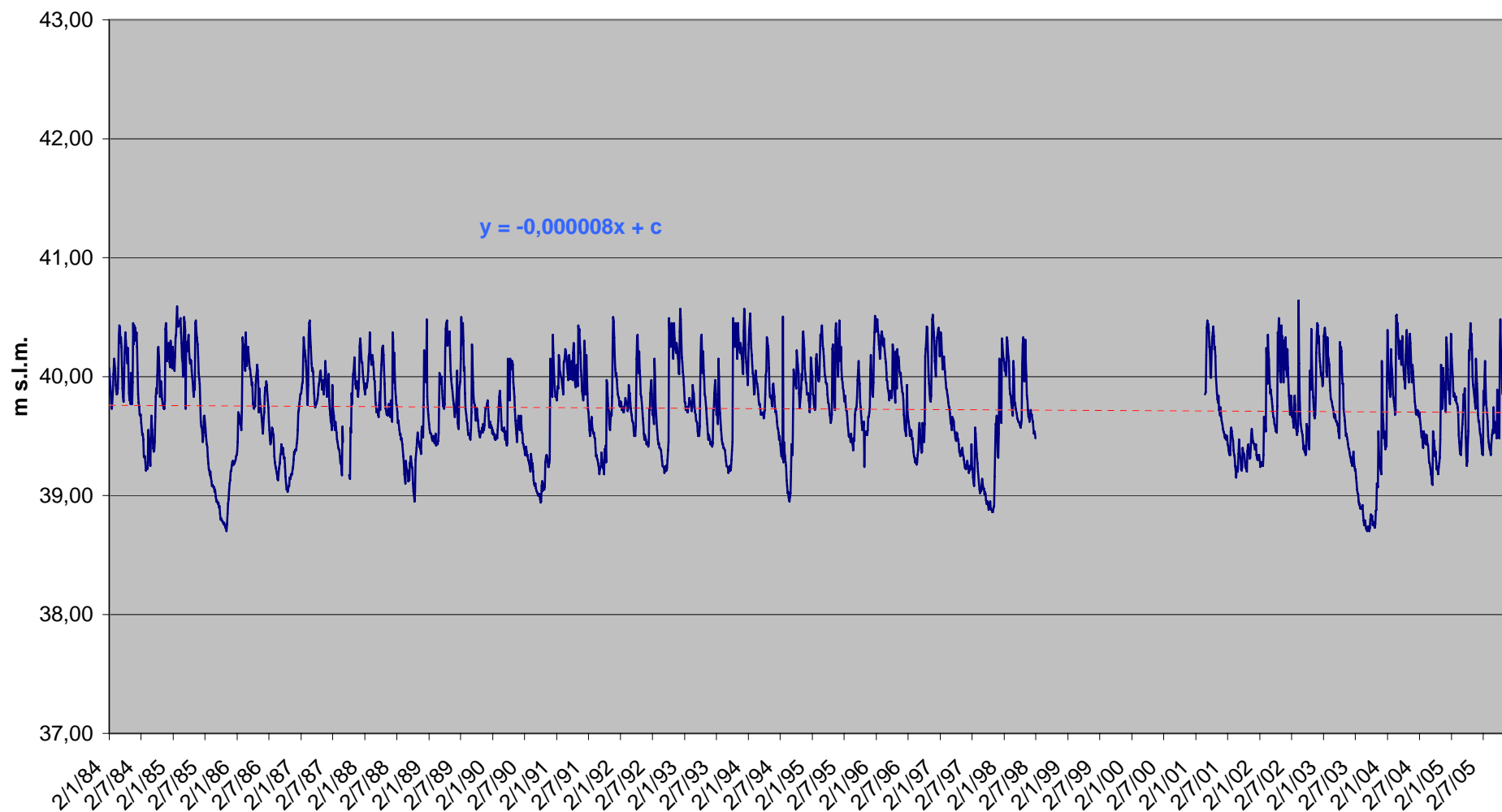


SCHEDA STAZIONE

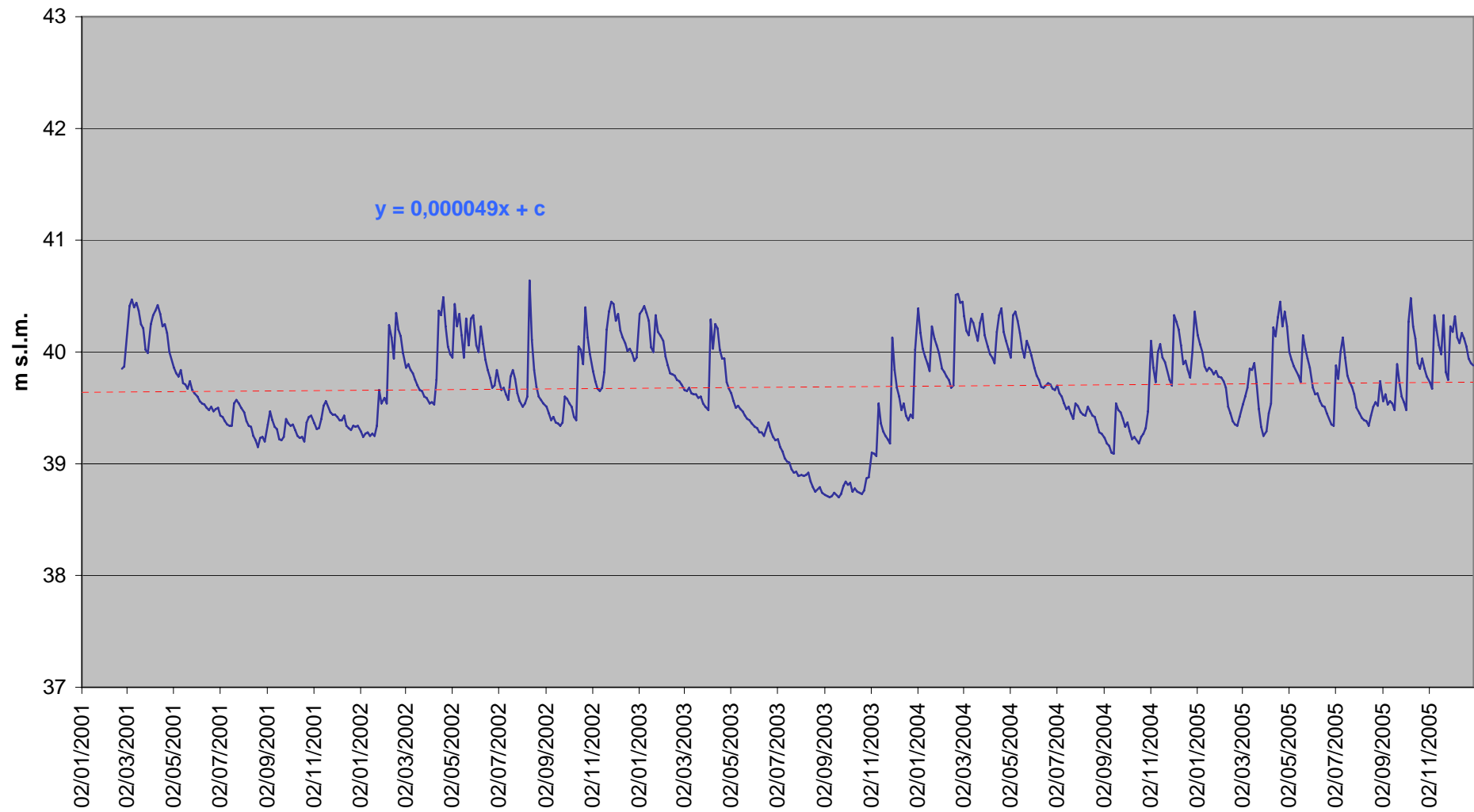
Stazione N°: 33	Comune MONTICELLO CONTE OTTO	Provincia: PD	Proprietà:						
Via DELLE CASELLE	n° 31	CAP: 36010	Nominativo stazione: MONTICELLO CONTE OTTO						
Località: MONTICELLO CONTE OTTO	Referente:	Tel:							
cell: -----	e-mail: -----	fax: -----							
Tipologia: freatico	Uso: domestico	Note: *pozzo a grande diametro in muratura; esiste un pozzo artesiano da 130 m a pochi metri e un pozzo dell'acquedotto di padova a 100 m.							
Misurabile: si	Campionabile: si*								
In attività: no	Acquifero: differenziato								
Bacino: BRENTA BACCHIGLIONE	Sito: urbano	Anno inizio misure: 1927							
Profondità m da PC: 2,30	Diametro b.p.: 1300 mm	Strumentazione presente: nessuna							
Accessibilità pozzo: no, dentro recinzione		<p>Sezione dell'opera con punto di livellazione e quote PC e BP e PR</p>							
Accessibilità b.p.: si, sotto tombino									
ID Coordinate GB f W: 5051732,9 1701206,8									
Coordinate GPS-WGS 84:									
Caposaldo di livellazione e riferimento									
n°	El. CTR:			Quota:					
Quota s.l.m.P.C.: 40,64	Quota s.l.m. L.R.: 40,64								
Piano Rif.: BOCCA POZZO	ID elem. CTR: 125031								
Dati tecnici									
Pompa: NO	Portata: l/s: ---			Tipo: ---					
Profondità filtri da m --- a m ---									
Metodo di perforazione: manuale									
Data di esecuzione: 1940		Stratigrafia: no							
Corrispondenza ID: ---		Fonte: ---							
Aggiornamento scheda: 26.01.2006		Compilatore: Massimo Mazzola							
Ultime Misure									
Data	Ora	T aria (°C)	Prof. falda da PR (m)	Prof. prelievo da PR (m)	Q (l/s)	T (°C)	Cond. (μS/cm)	Spurgo (min)	Note
26.01.2006	15,30		0,86						Mis. oss.: 0,85 (Δ = -1 cm)



Monticello Conte Otto (VI) 1984-2005



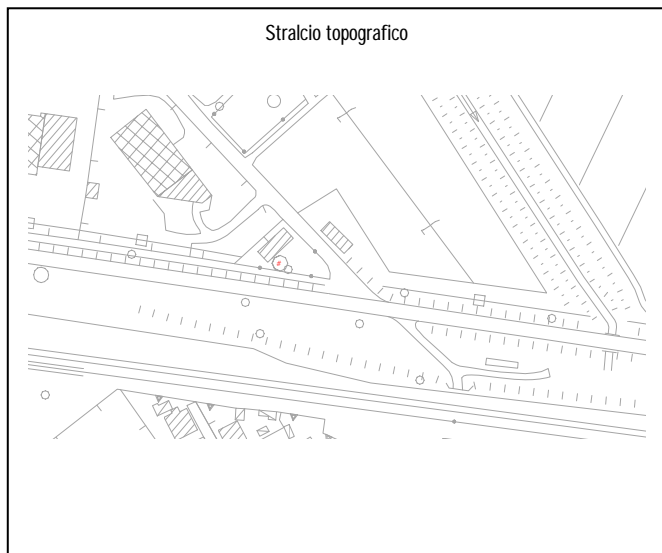
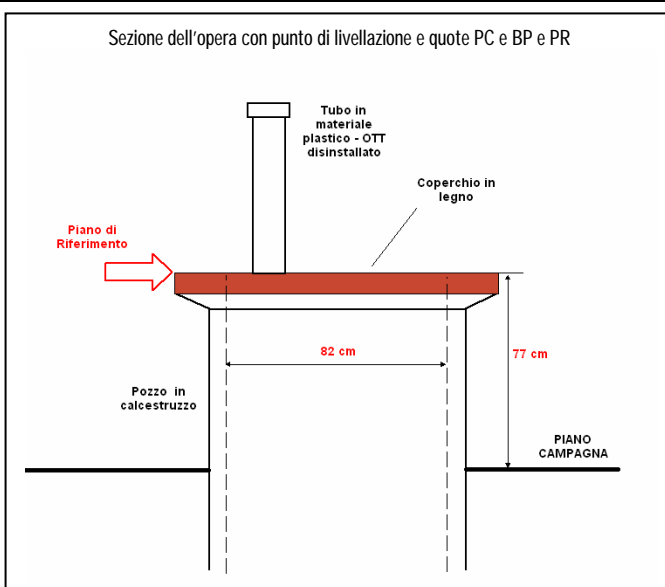
Monticello Conte Otto (VI) 2001-2005



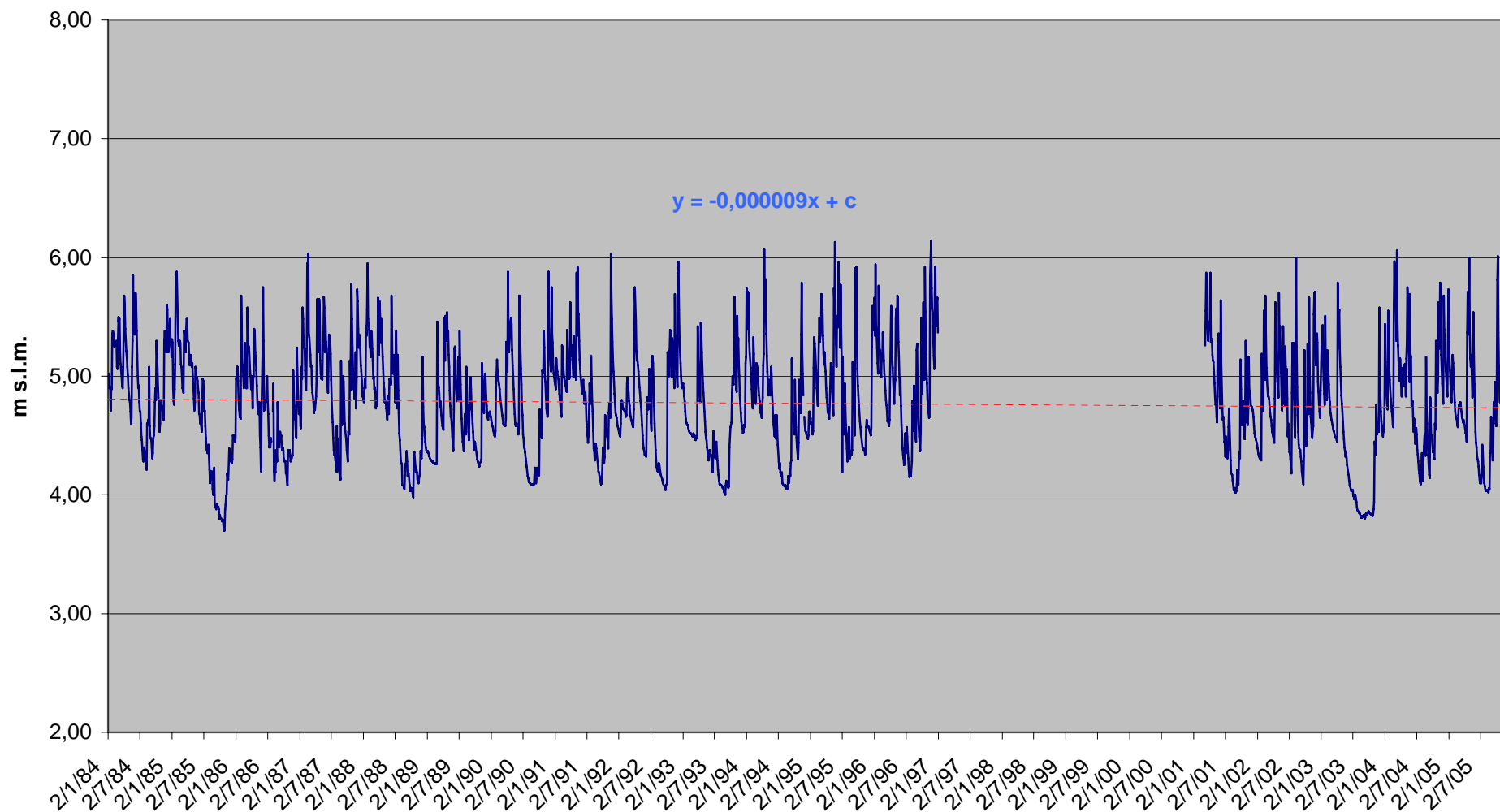


SCHEDA STAZIONE

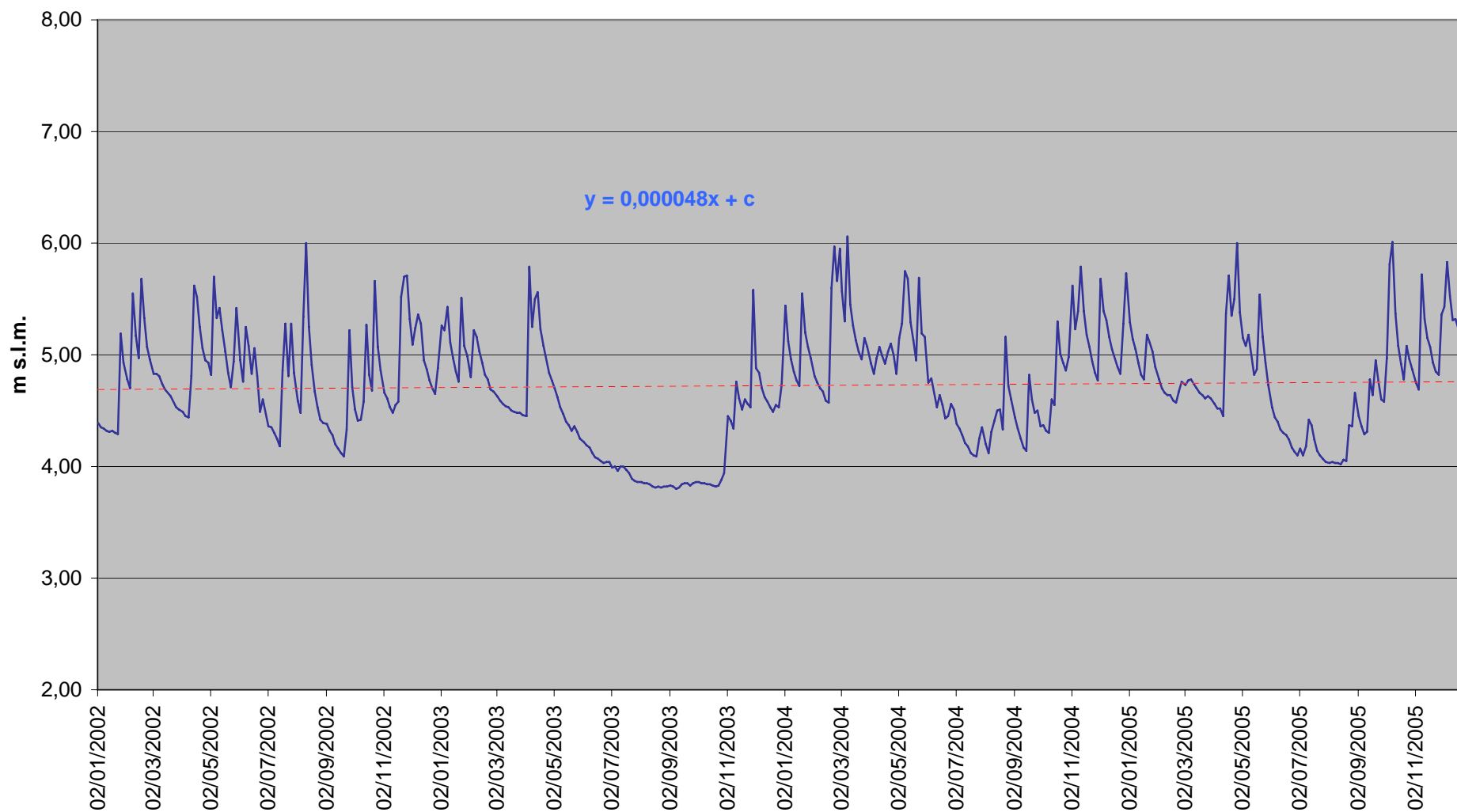
Stazione N°: 35		Comune di MOTTA DI LIVENZA		Provincia: TV	Proprietà:				
Via CAMPAGNOLE		n° 1	CAP: 31045	Nominativo Stazione: MOTTA DI LIVENZA					
Località: ZONA INDUSTRIALE NORD			Referente:		Tel:				
cell:		e-mail:		fax: -----					
Tipologia: freatico		Uso: domestico		Note: *pozzo a vera ad elementi in cs					
Misurabile: si		Campionabile: si*							
In attività: no		Acquifero: differenziato							
Bacino: Livenza		Sito: urbano		Anno inizio misure: 1934					
Profondità m da PC: 5,35		Diametro b.p.: 820 mm		Strumentazione presente: nessuna					
Accessibilità pozzo: si, interno proprietà									
Accessibilità b.p.: si, pozzo a vera									
ID Coordinate GB f W: 5075968,9 1780070,1									
Coordinate GPS-WGS 84:									
Caposaldo di livellazione e riferimento									
n°	El. CTR:		Quota:						
Quota s.l.m.P.C.: 6,41		Quota s.l.m. L.R.: 7,18							
Piano Rif.: BOCCA POZZO		ID elem. CTR: 106044							
Dati tecnici									
Pompa: NO	Portata: l/s: ---	Tipo: ---							
Profondità filtri da m ---		a m ---							
Metodo di perforazione: scavo manuale									
Data di esecuzione: < 900		Stratigrafia: no							
Corrispondenza ID: ---		Fonte: ---							
Aggiornamento scheda: 14/12/2005				Compilatore: Massimo Mazzola					
Ultime Misure									
Data	Ora	T aria (°C)	Prof. falda da PR (m)	Prof. prelievo da PR (m)	Q (l/s)	T (°C)	Cond. (µS/cm)	Spurgo (min)	Note
14/12/2005	13,05		1,86						
Punto di conformità:									



Motta di Livenza (TV) 1984-2005



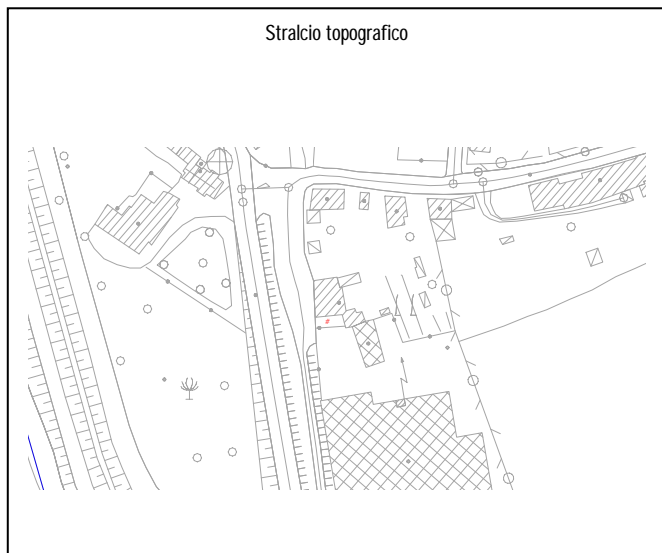
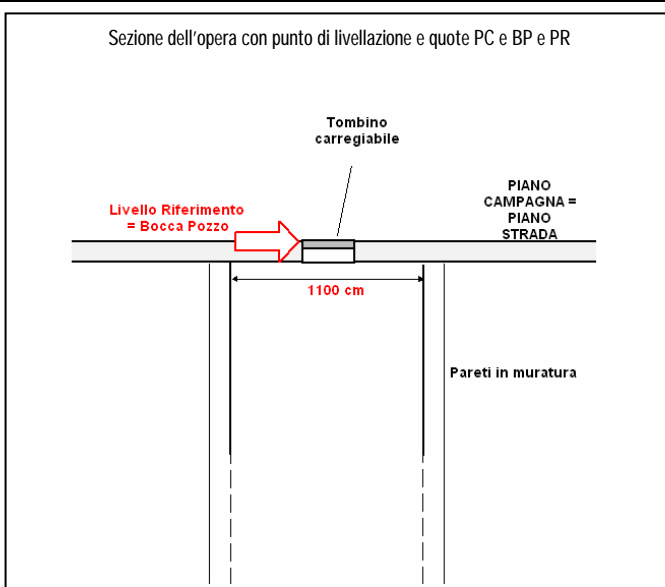
Motta di Livenza (TV) 2002-2005



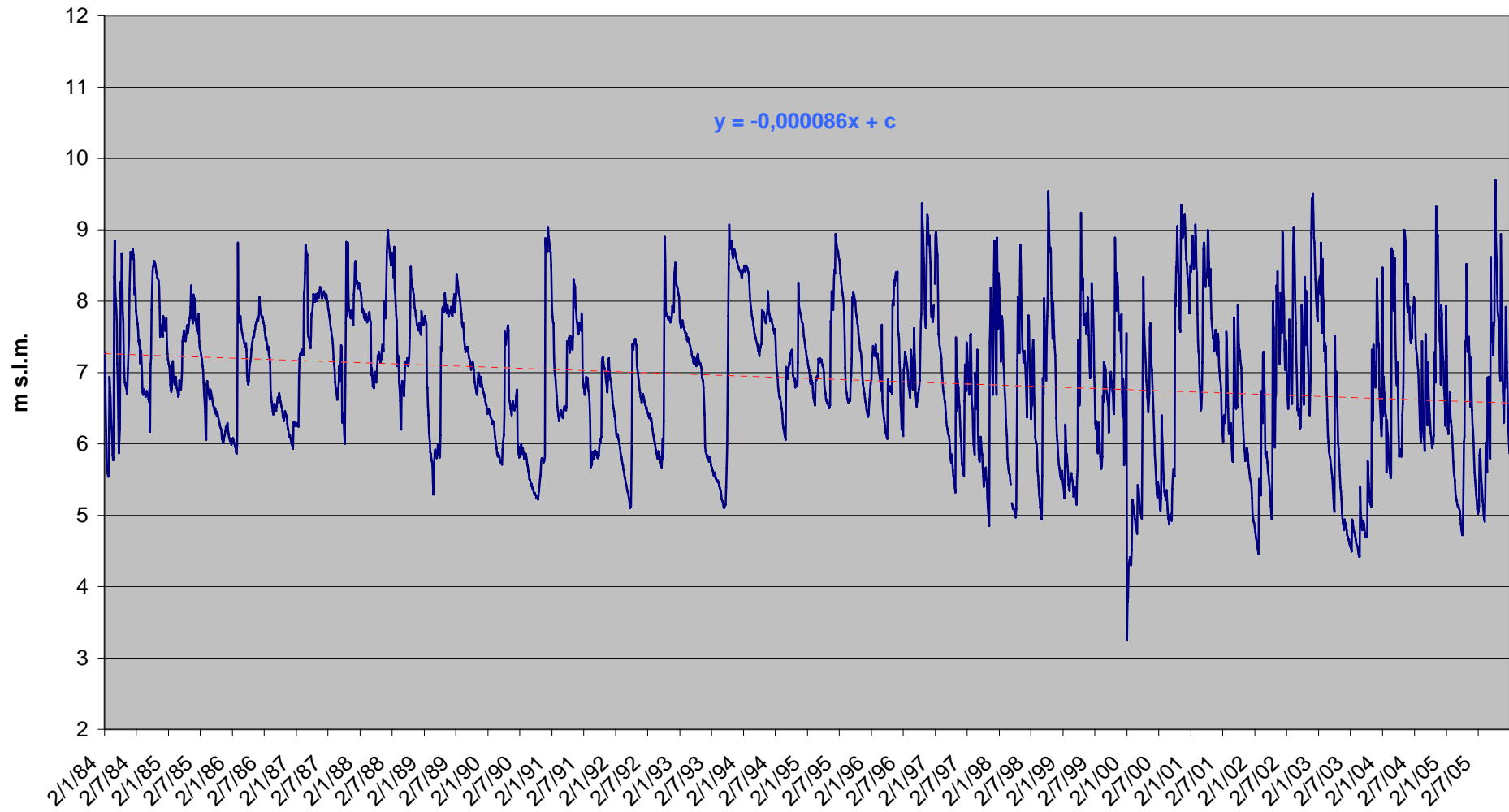


SCHEDA STAZIONE

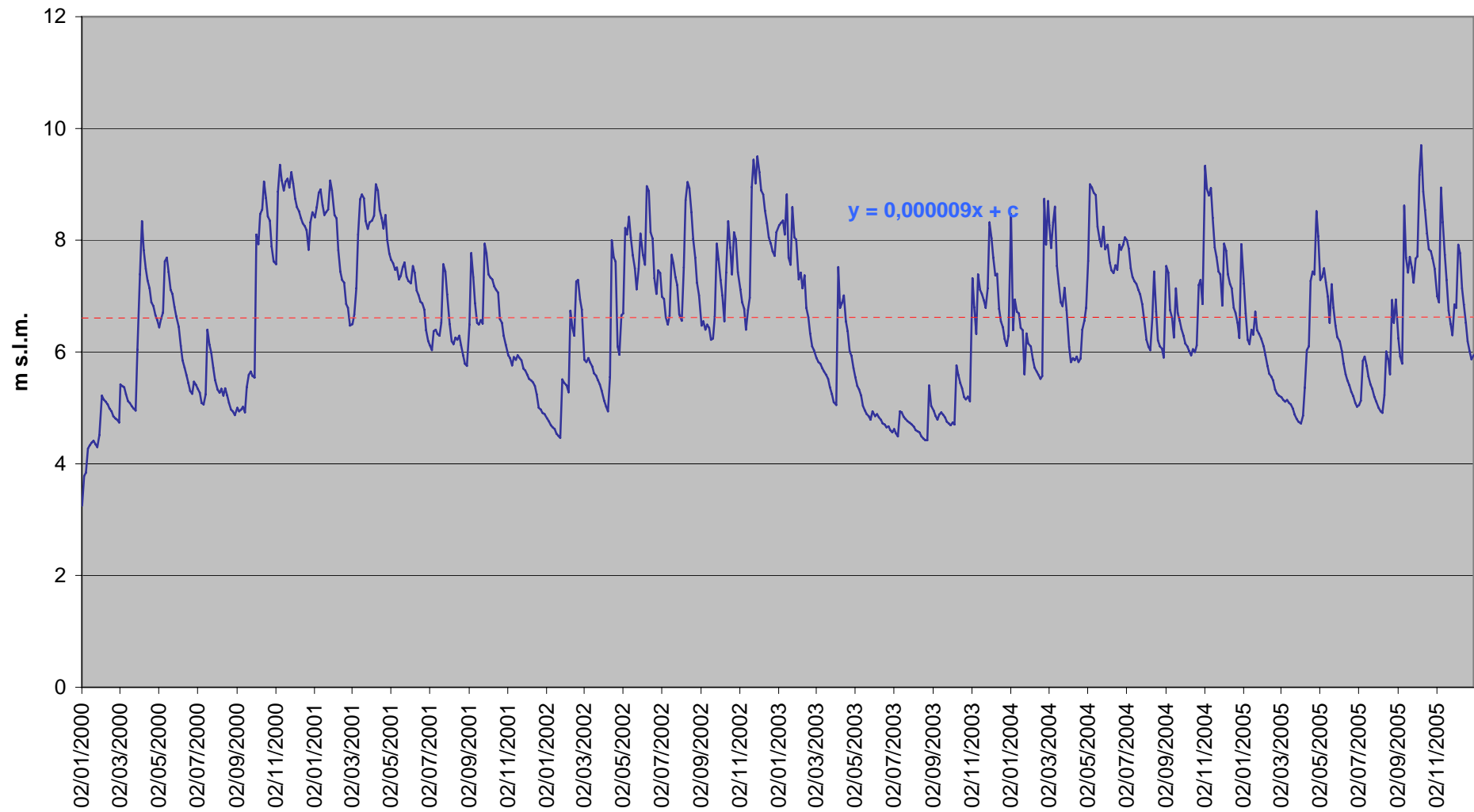
Stazione N°: 39		Comune di PORTOBUFFOLE'		Provincia: TV	Proprietà:				
Via PROVINCIALE		n° 4	CAP: 31040	Nominativo Stazione: PORTOBUFFOLE'					
Località: ---			Referente:		Tel:				
cell: ----		e-mail: ----		fax: ----					
Tipologia: freatico		Uso: domestico		Note: *pozzo grande dimensione; fiume Livenza a 100 m					
Misurabile: si		Campionabile: si*							
In attività: no		Acquifero: differenziato							
Bacino: Livenza		Sito: urbano		Anno inizio misure: 1934					
Profondità m da PC: 5,90		Diametro b.p.: 1100 mm		Strumentazione presente: nessuna					
Accessibilità pozzo: no, interno proprietà recintata									
Accessibilità b.p.: si, pozzo tombinato									
ID Coordinate GB f W: 5083723,3 1774589,5									
Coordinate GPS-WGS 84:									
Caposaldo di livellazione e riferimento									
n°	El. CTR:		Quota:						
Quota s.l.m.P.C.: 9,97		Quota s.l.m. L.R.: 9,97							
Piano Rif.: BP=PCampagna		ID elem. CTR: 085113							
Dati tecnici									
Pompa: NO	Portata: l/s: ---	Tipo: ---							
Profondità filtri da m ---		a m ---							
Metodo di perforazione: scavo manuale									
Data di esecuzione: '30		Stratigrafia: no							
Corrispondenza ID: ---		Fonte: ---							
Aggiornamento scheda: 14/12/2005				Compilatore: Massimo Mazzola					
Ultime Misure									
Data	Ora	T aria (°C)	Prof. falda da PR (m)	Prof. prelievo da PR (m)	Q (l/s)	T (°C)	Cond. (µS/cm)	Spurgo (min)	Note
14/12/2005	13.40		3,12						Mis. oss. 3,12 (Δ= 0 cm)



Portobuffolè (TV) 1984-2005



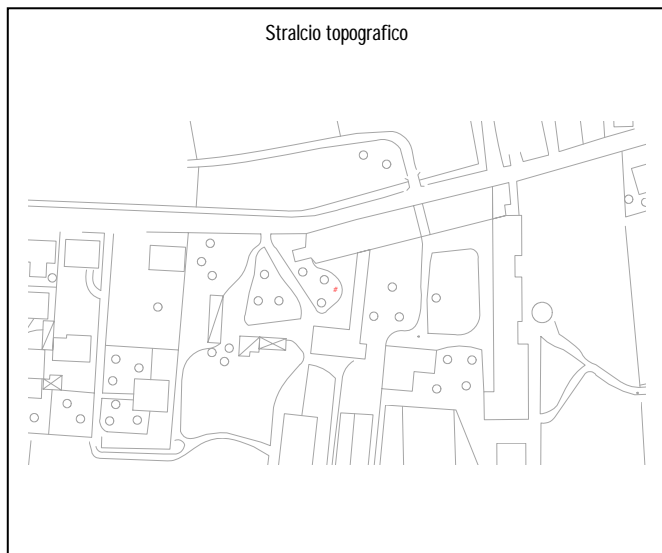
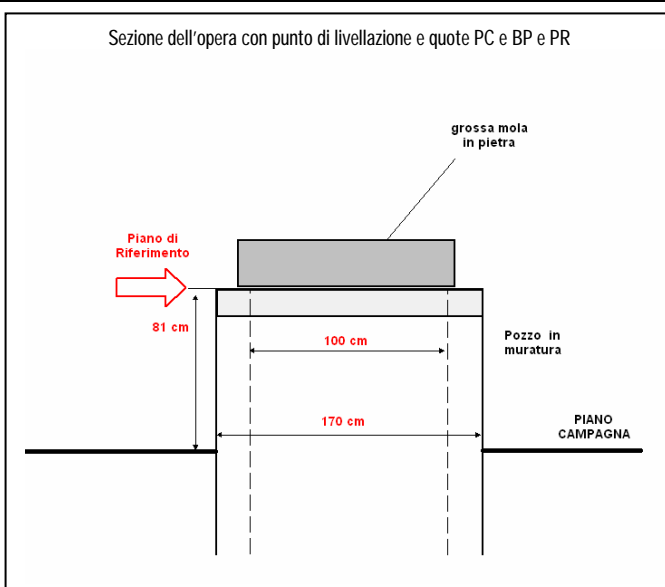
Portobuffolè (TV) 2000-2005



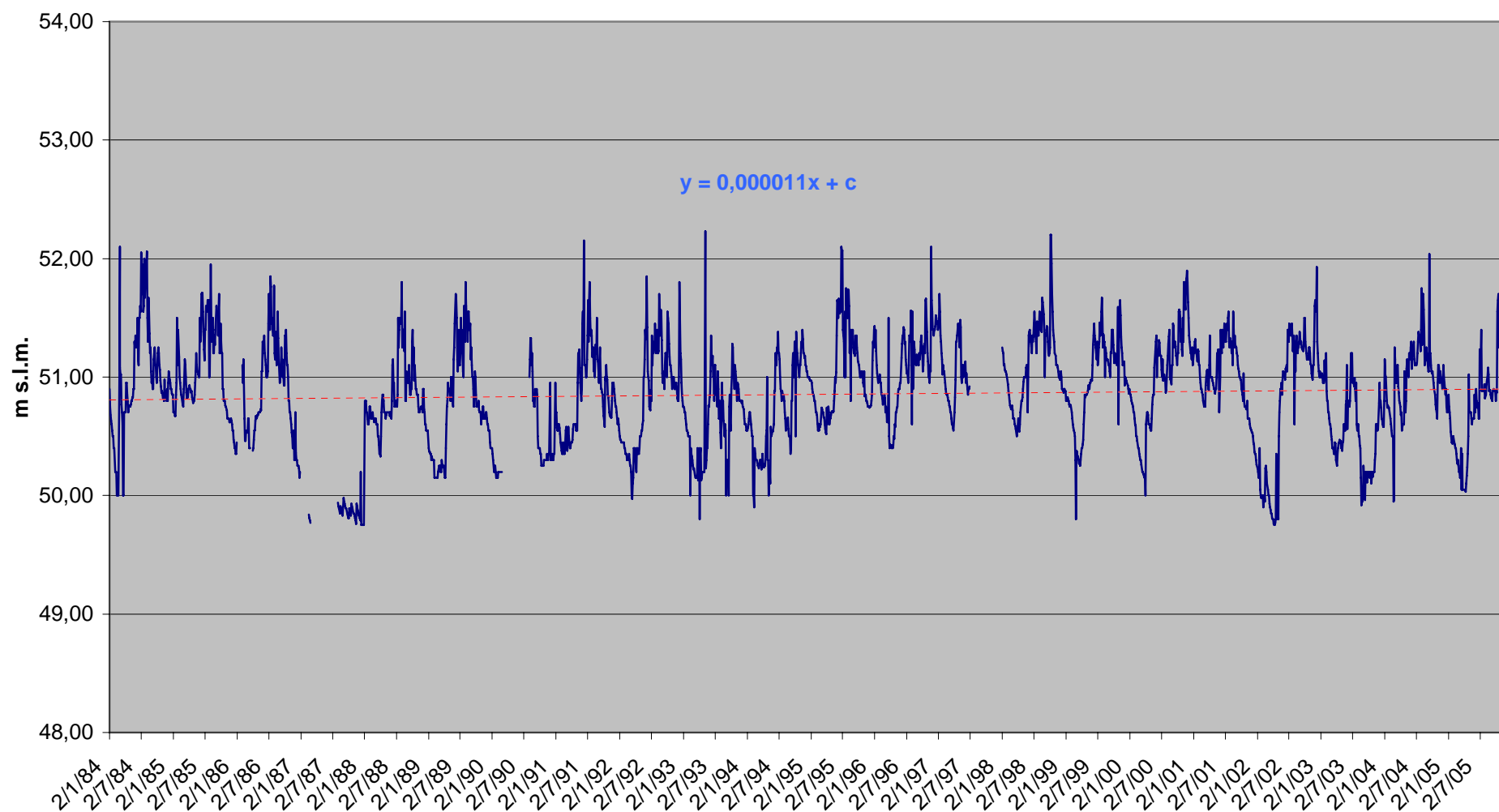


SCHEDA STAZIONE

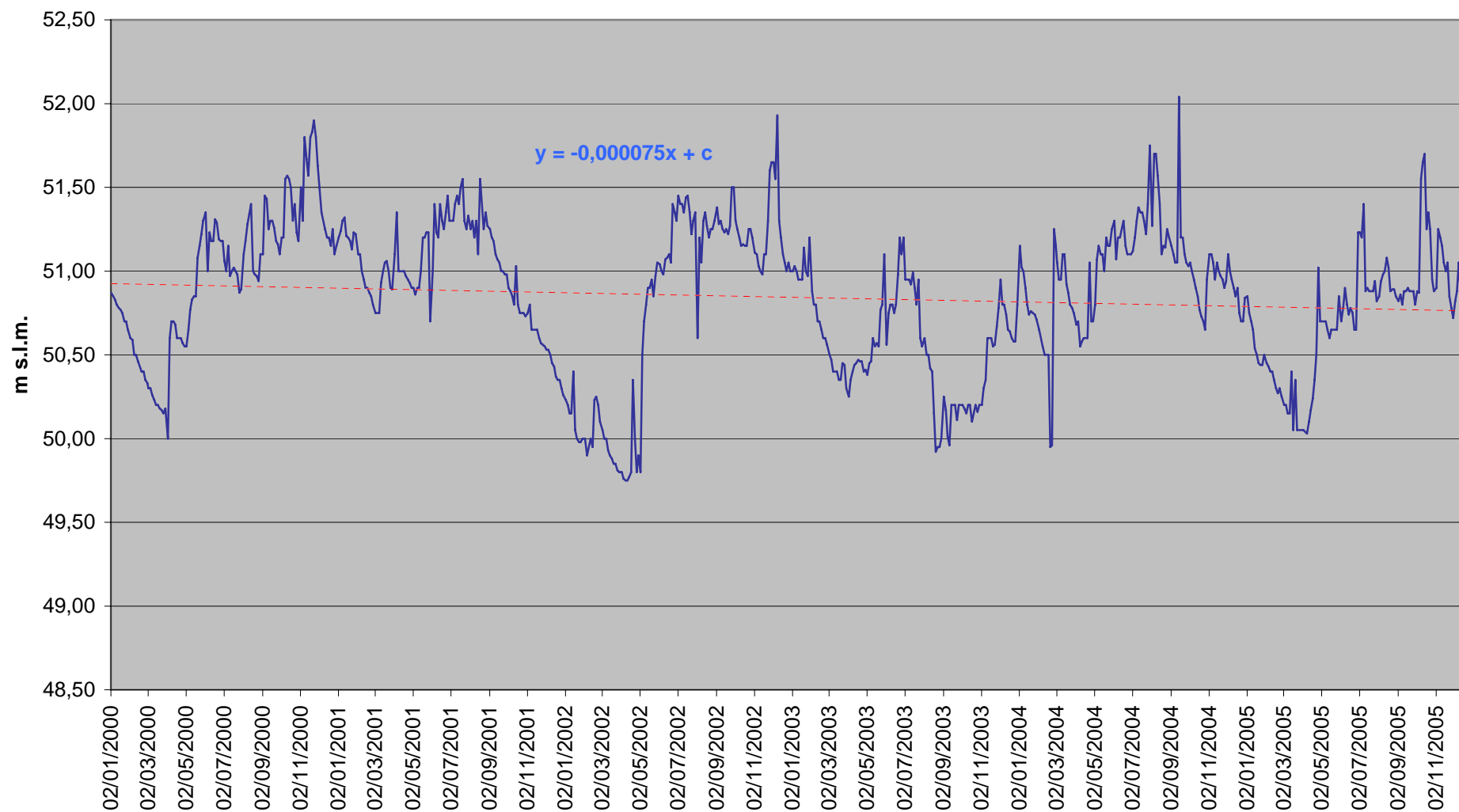
Stazione N°: 43		Comune di POZZOLEONE		Provincia: VI	Proprietà:				
Via VITTORIO EMENUELE		n° 21	CAP: 36050	Denominazione stazione: POZZOLEONE					
Località: ----			Referente:		Tel:				
cell: ----		e-mail: ----		fax: ----					
Tipologia: freatico		Uso: domestico		Note: pozzo approfondito con canna fino a 35, data ed esecuzione incerta. Bocca pozzo coperta da grossa mola in pietra.					
Misurabile: SI		Campionabile: SI							
In attività: SI		Acquifero: differenziato							
Bacino: BRENTA BACCHIGLIONE		Sito: URBANO		Anno inizio misure: 1926					
Profondità m da PC: 5.65		Diametro b.p.: 1000 mm		Strumentazione presente: nessuna					
Accessibilità pozzo: no, interno proprietà recintata									
Accessibilità b.p.: si, ma solo con sonda da 2 cm Ø max									
ID Coordinate GB f W: 5058453,9 1708561,1									
Coordinate GPS-WGS 84:									
Caposaldo di livellazione e riferimento									
n°	El. CTR:		Quota:						
Quota s.l.m.P.C.: 54,69		Quota s.l.m. L.R.: 55,50							
Piano Rif.: BOCCA POZZO		ID elem. CTR: 104134							
Dati tecnici									
Pompa: SI	Portata: l/s: 1	Tipo: aspirante							
Profondità filtri da m ---		a m ----							
Metodo di perforazione: scavo a mano									
Data di esecuzione: < '50 (?)		Stratigrafia: no							
Corrispondenza ID: 15MA		Fonte: UNIPD-C.I.Idrologia							
Aggiornamento scheda: 26/06/2005				Compilatore: Massimo Mazzola					
Ultime Misure									
Data	Ora	T aria (°C)	Prof. falda da PR (m)	Prof. prelievo da PR (m)	Q (l/s)	T (°C)	Cond. (µS/cm)	Spurgo (min)	Note
26/06/2005	11.30		4.13						
Punto di conformità:									



Pozzoleone (VI) 1984-2005



Pozzoleone (VI) 2000-2005

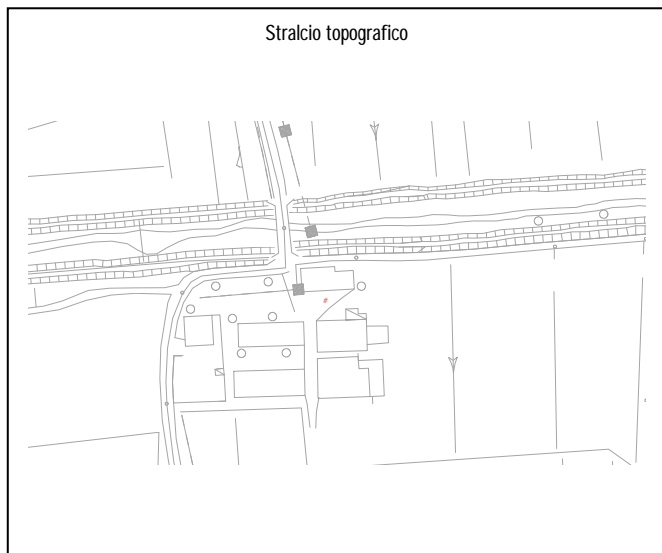




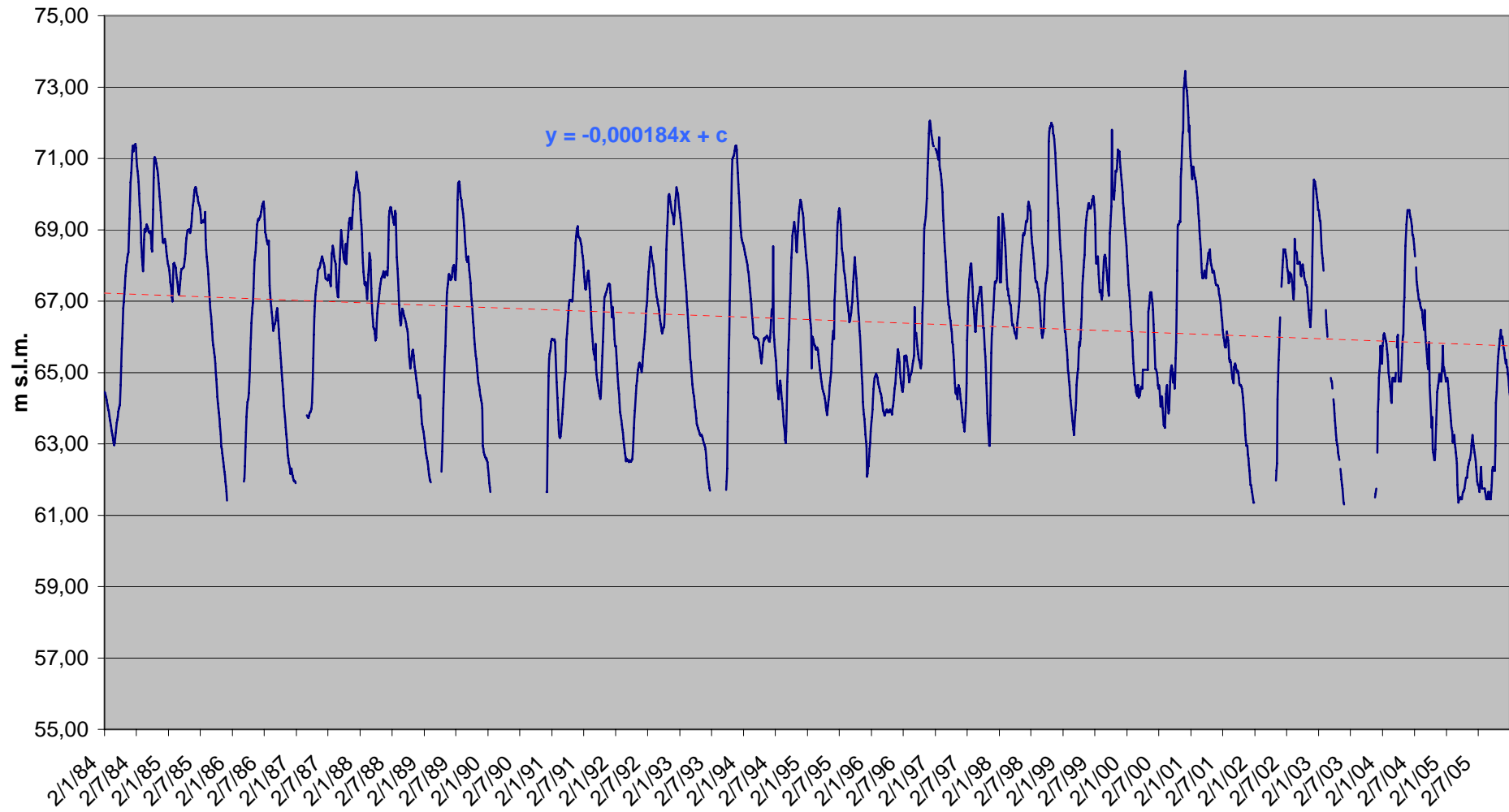
SCHEDA STAZIONE

Stazione N°: 44	Comune MAROSTICA	Provincia: VI	Proprietà:						
Via CONTRÀ CA' BOINA	n° 1 a	CAP: 36063	Nominativo stazione: CASA REGINATO						
Località: CASA REGINATO		Referente:	Tel:						
cell: -----		e-mail: -----	fax: -----						
Tipologia: freatico	Uso: monitoraggio	Note: *pozzo a vera a grande diametro ad elementi in calcestruzzo							
Misurabile: si	Campionabile: si*								
In attività: no	Acquifero: indifferenziato								
Bacino: BRENTA BACCHIGLIONE	Sito: agricolo	Anno inizio misure: 1959							
Profondità m da PC: 30,40	Diametro b.p.: 1400 mm	Strumentazione presente: nessuna							
Accessibilità pozzo: si, interno cortile		<p>Sezione dell'opera con punto di livellazione e quote PC e BP e PR</p> <p>tombino in calcestruzzo amovibile</p> <p>Tombino metallico carreggiabile</p> <p>Livello Riferimento = Bocca Pozzo</p> <p>PIANO CAMPAGNA = PIANO STRADA</p> <p>140 cm</p> <p>Pozzo in muratura</p>							
Accessibilità b.p.: si, pozzo a vera tombinato									
ID Coordinate GB f W: 5068495,3 1707776,6									
Coordinate GPS-WGS 84:									
Caposaldo di livellazione e riferimento									
n°	El. CTR:			Quota:					
Quota s.l.m.P.C.: 91,85	Quota s.l.m. L.R.: 91,85								
Piano Rif.: BOCCA POZZO	ID elem. CTR: 104054								
Dati tecnici									
Pompa: NO	Portata: l/s: ---			Tipo: ---					
Profondità filtri da m --- a m ---									
Metodo di perforazione:									
Data di esecuzione: ---	Stratigrafia: no								
Corrispondenza ID: ---	Fonte: ---								
Aggiornamento scheda: 26/01/2005		Compilatore: Massimo Mazzola							
Ultime Misure									
Data	Ora	T aria (°C)	Prof. falda da PR (m)	Prof. prelievo da PR (m)	Q (l/s)	T (°C)	Cond. (µS/cm)	Spurgo (min)	Note
26/01/2005	11.55		28,89						Mis. oss. 29,30 (+41)

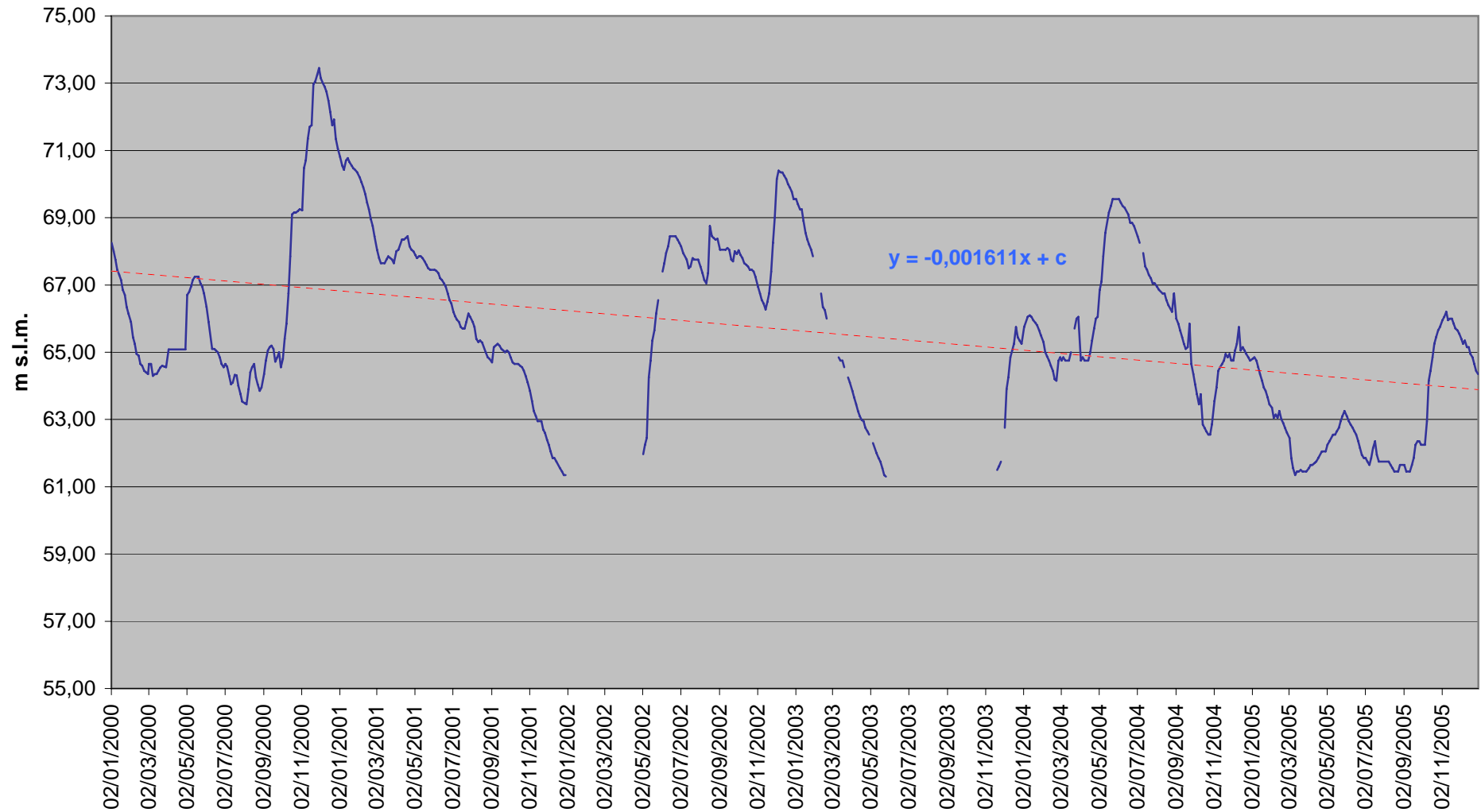
Punto di conformità:



Casa Reginato (VI) 1984-2005



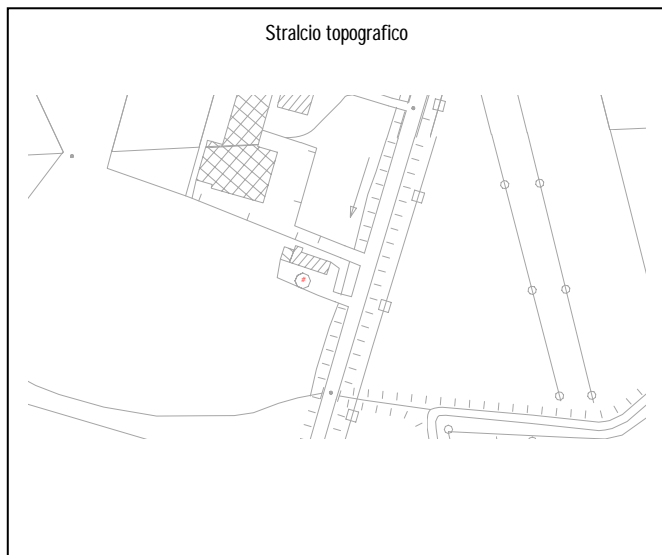
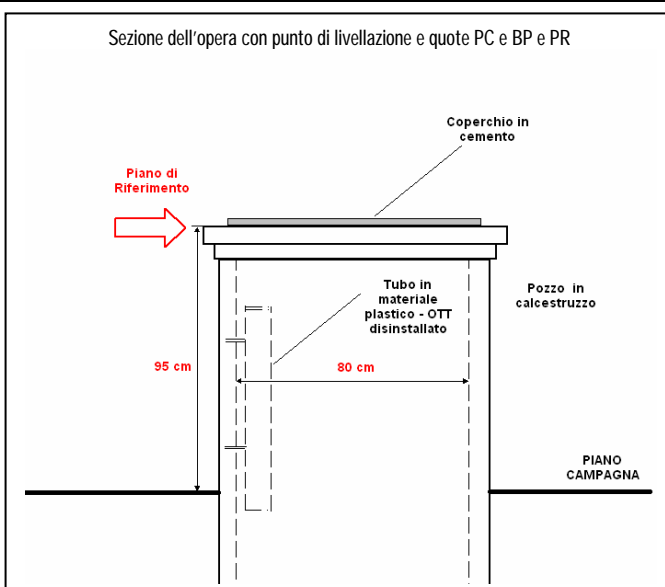
Casa Reginato (VI) 2000-2005



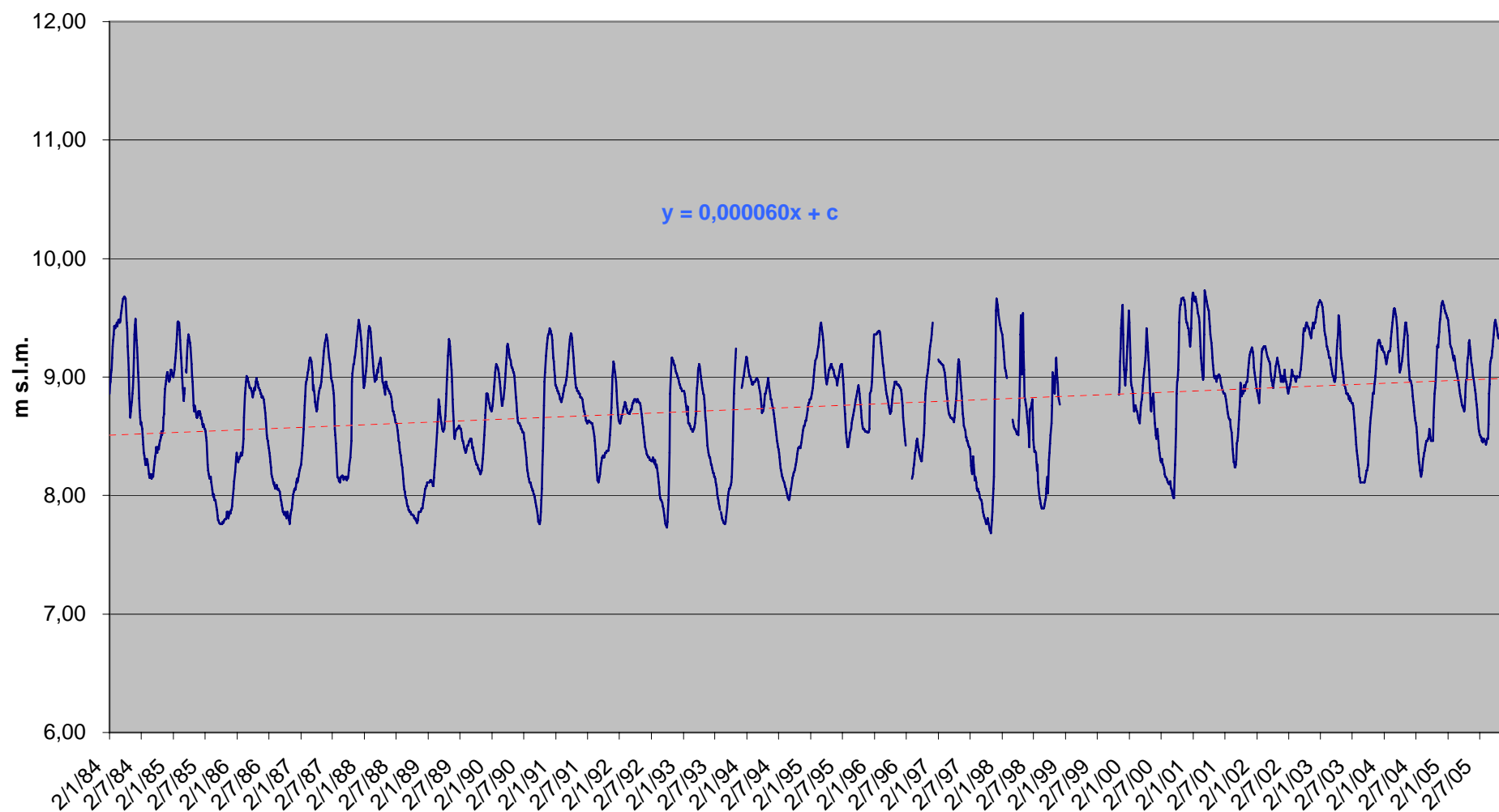


SCHEDA STAZIONE

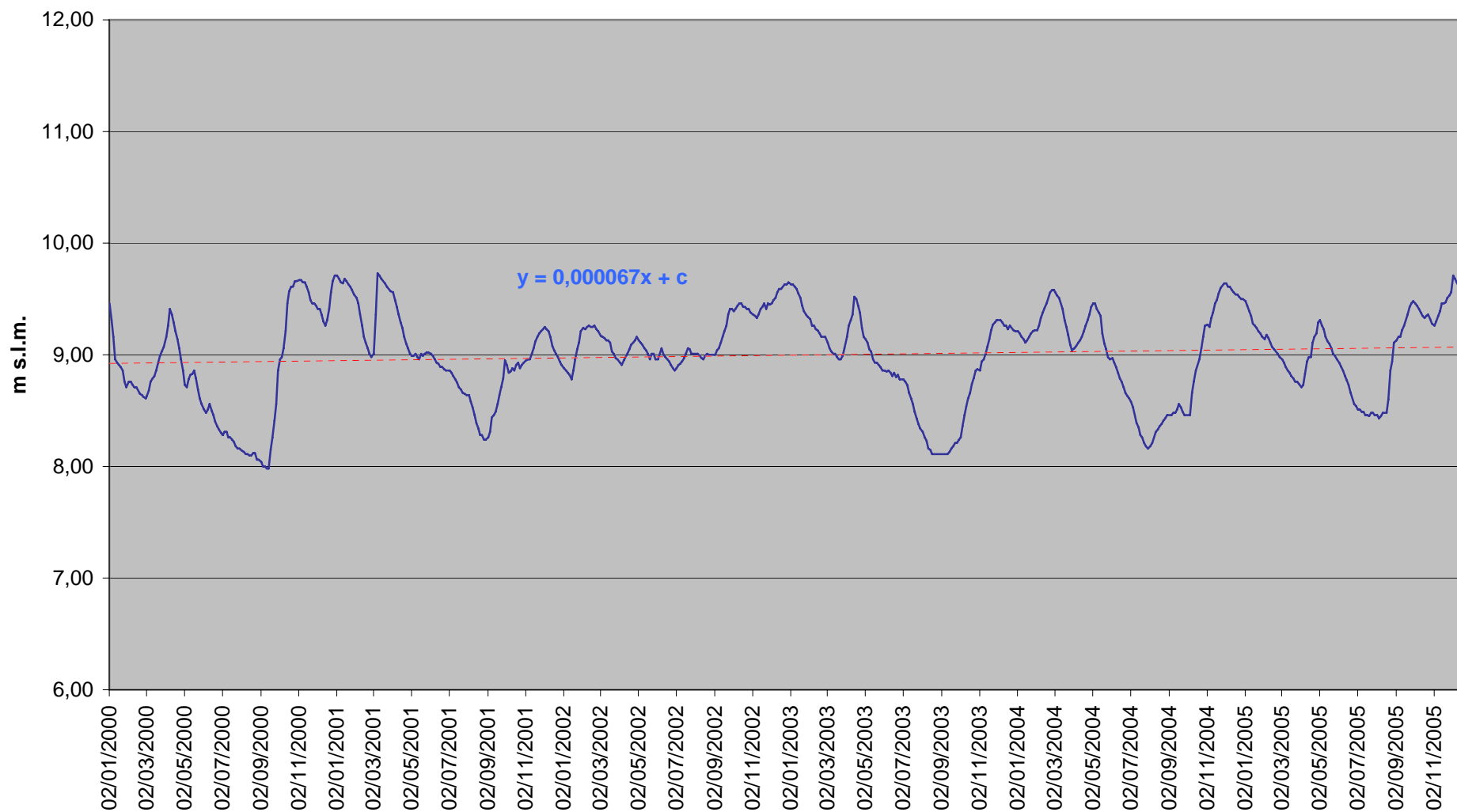
Stazione N°: 48	Comune di ORDERZO	Provincia: TV	Proprietà:						
Via POSTUMIA (SS 53)	n° 28	CAP: 31046	Nominativo Stazione: RUSTIGNE'						
Località:	Referente:	Tel:							
cell: -----	e-mail: -----	fax: -----							
Tipologia: freatico	Uso: domestico	Note: *pozzo in calcestruzzo a grande diametro non usato, approfondito 10 m con tubo negli anni 70 **senza considerare l'approfondimento							
Misurabile: si	Campionabile: si*								
In attività: no	Acquifero: differenziato								
Bacino: Pianura tra Livenza e Piave	Sito: agricolo	Anno inizio misure: 1926							
Profondità m da PC: 4,35**	Diametro b.p.: 80 mm	Strumentazione presente: nessuna							
Accessibilità pozzo: si, interno proprietà non recintata									
Accessibilità b.p.: si, pozzo a vera									
ID Coordinate GB f W: 5072013,3 1770551,4									
Coordinate GPS-WGS 84:									
Caposaldo di livellazione e riferimento									
n°	El. CTR:	Quota:							
Quota s.l.m.P.C.: 9,91		Quota s.l.m. L.R.: 10,86							
Piano Rif.: BOCCA POZZO		ID elem. CTR: 106061							
Dati tecnici									
Pompa: NO	Portata: l/s: ---	Tipo: ---							
Profondità filtri da m --- a m ---									
Metodo di perforazione: a scavo manuale									
Data di esecuzione: < 1900		Stratigrafia: no							
Corrispondenza ID: ---		Fonte: ---							
Aggiornamento scheda: 16/12/2005		Compilatore: Massimo Mazzola							
Ultime Misure									
Data	Ora	T aria (°C)	Prof. falda da PR (m)	Prof. prelievo da PR (m)	Q (l/s)	T (°C)	Cond. (µS/cm)	Spurgo (min)	Note
30/11/2005	10.00		1.15						Mis. oss. 1.15 (Δ=0 cm)
Punto di conformità:									



Rustignè (TV) 1984-2005



Rustignè (TV) 2000-2005

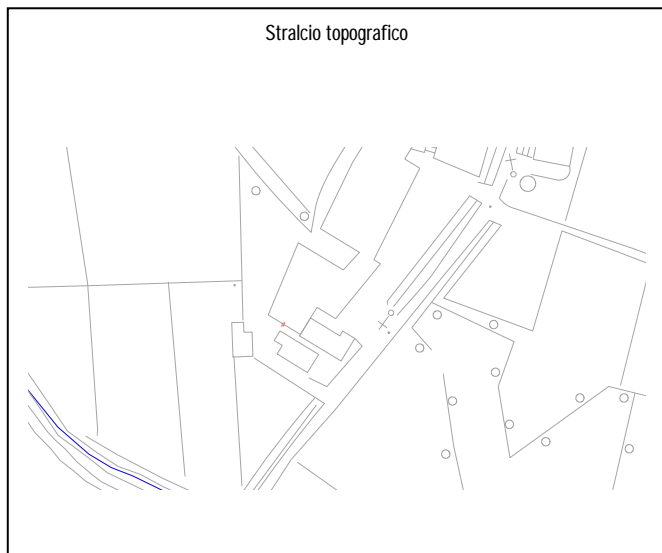




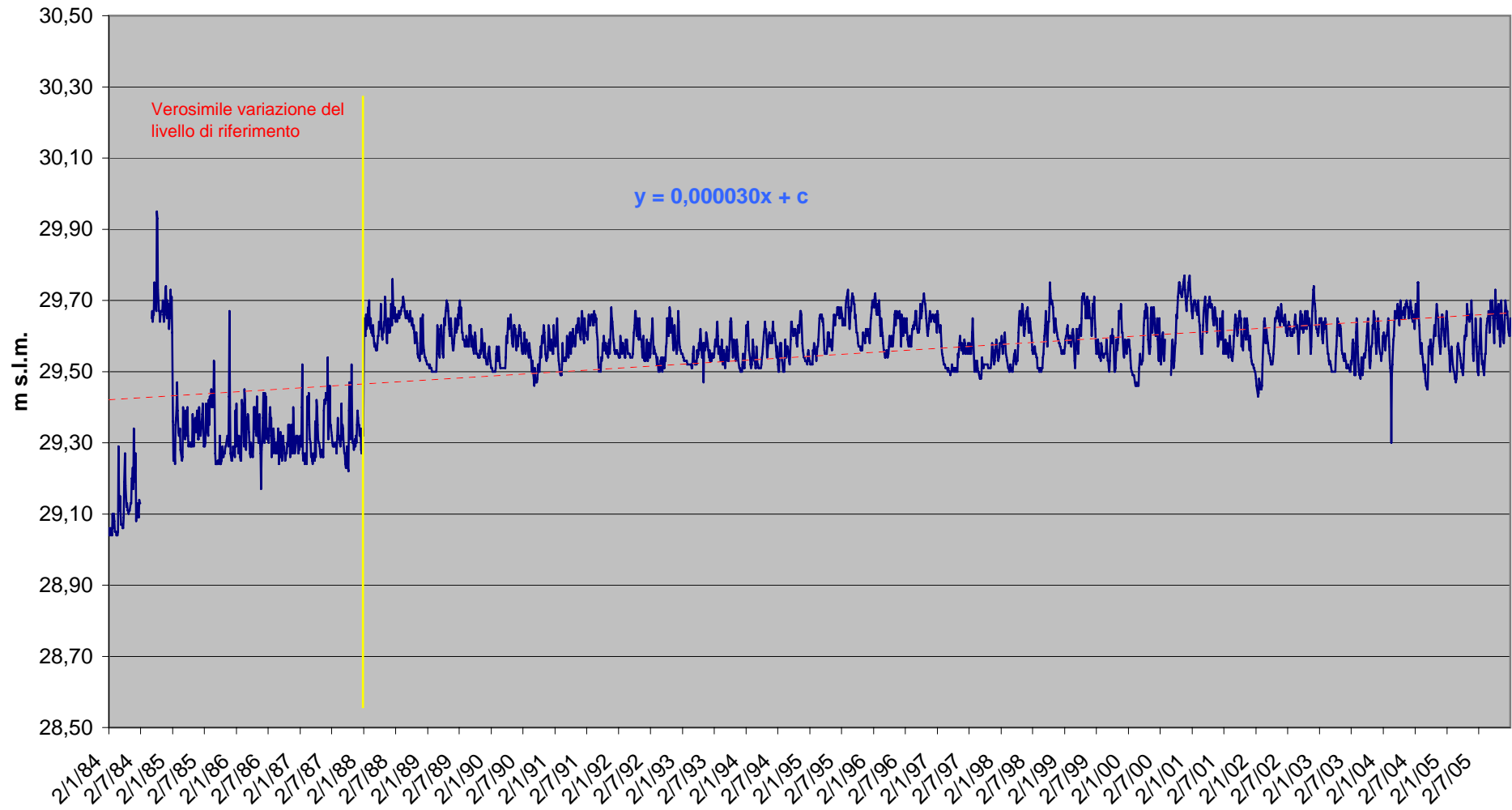
SCHEDA STAZIONE

Stazione N°: 49	Comune S. GIORGIO IN BOSCO	Provincia: PD	Proprietà:						
Via SEGA	n° 97	CAP: 35010	Nominativo Stazione: SANT'ANNA MOROSINA						
Località: SANT'ANNA MOROSINA		Referente:	Tel:						
cell: -----		e-mail: -----	fax: -----						
Tipologia: freatico	Uso: monitoraggio	Note: stazione a canna battuta (spostato 2-3 volte). * pozzo di difficile spurgo per ubicazione, profondità e diametro							
Misurabile: si	Campionabile: si*								
In attività: no	Acquifero: differenziato								
Bacino: BSLV	Sito: urbano	Anno inizio misure: 1935							
Profondità m da PC: 1,75	Diametro b.p.: 120 mm	Strumentazione presente: nessuna							
Accessibilità pozzo: no, interno proprietà		<p>Sezione dell'opera con punto di livellazione e quote PC e BP e PR</p>							
Accessibilità b.p.: si, tubo aperto									
ID Coordinate GB f W: 5053191,2 1721355,3									
Coordinate GPS-WGS 84:									
Caposaldo di livellazione e riferimento									
n°	El. CTR:			Quota:					
Quota s.l.m.P.C.: 30,87	Quota s.l.m. L.R.: 31,05								
Piano Rif.: BOCCA POZZO	ID elem. CTR: 126034								
Dati tecnici									
Pompa: NO	Portata: l/s: ---			Tipo: ---					
Profondità filtri da m --- a m ---									
Metodo di perforazione: canna battuta									
Data di esecuzione: 1985		Stratigrafia: no							
Corrispondenza ID: ---		Fonte: ---							
Aggiornamento scheda: 04/01/06		Compilatore: Massimo Mazzola							
Ultime Misure									
Data	Ora	T aria (°C)	Prof. falda da PR (m)	Prof. prelievo da PR (m)	Q (l/s)	T (°C)	Cond. (µS/cm)	Spurgo (min)	Note
04/01/06	11.01		1.29						Mis. Oss. 1.27 (Δ=-2 cm)

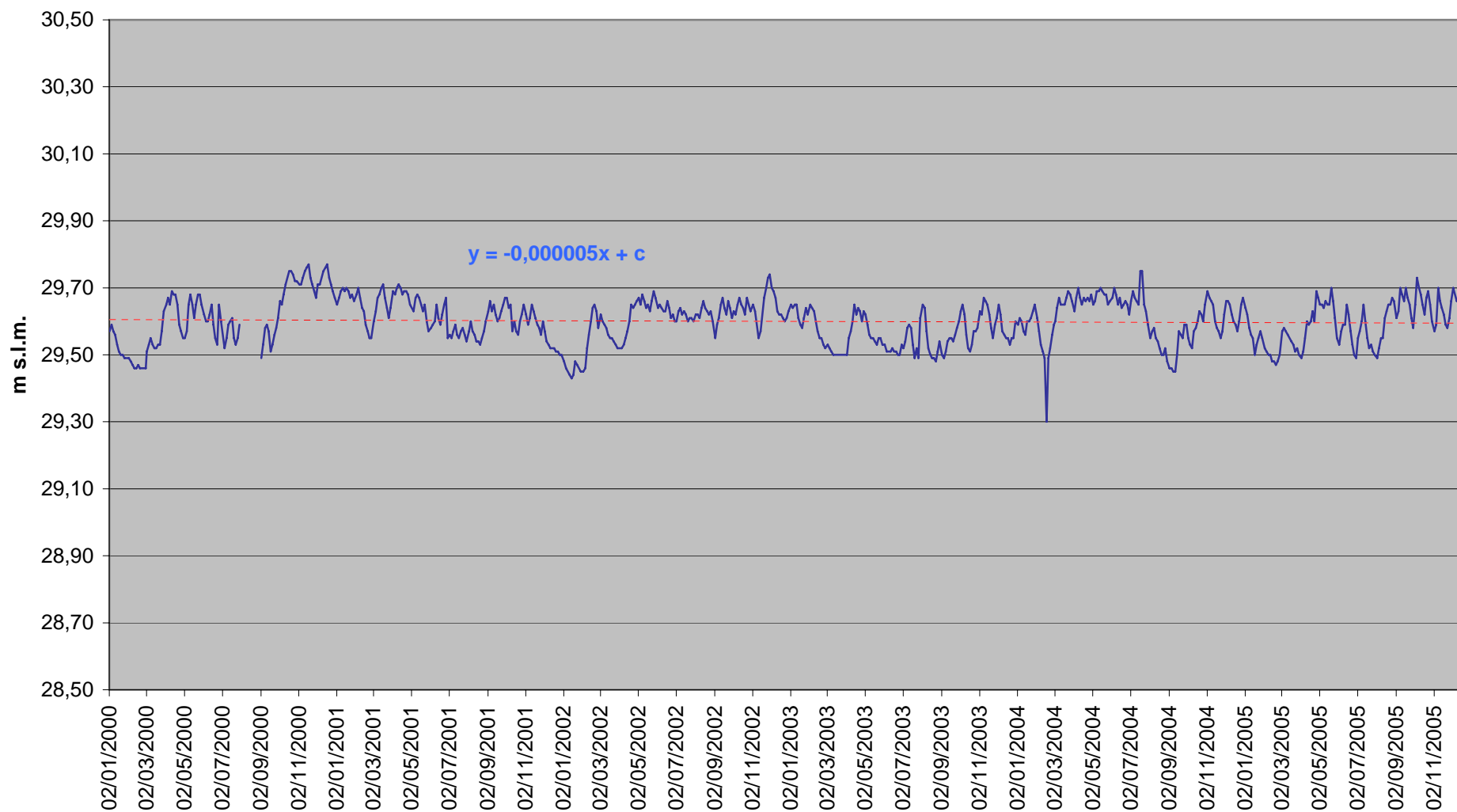
Punto di conformità:



Sant'Anna Morosina (PD) 1984-2005



Sant'Anna Morosina (PD) 2000-2005

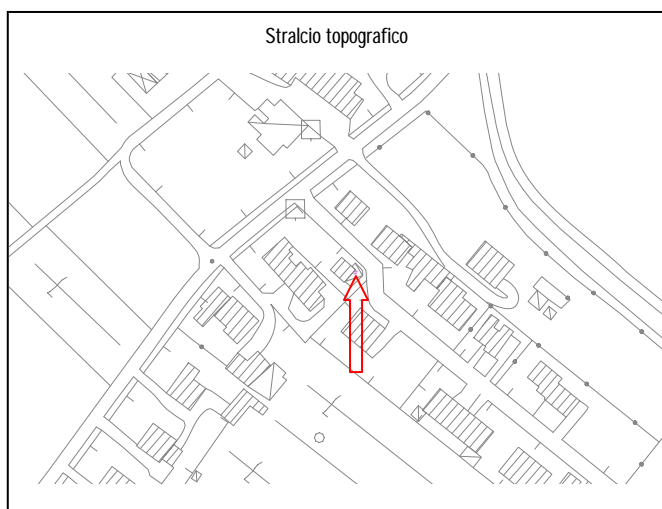




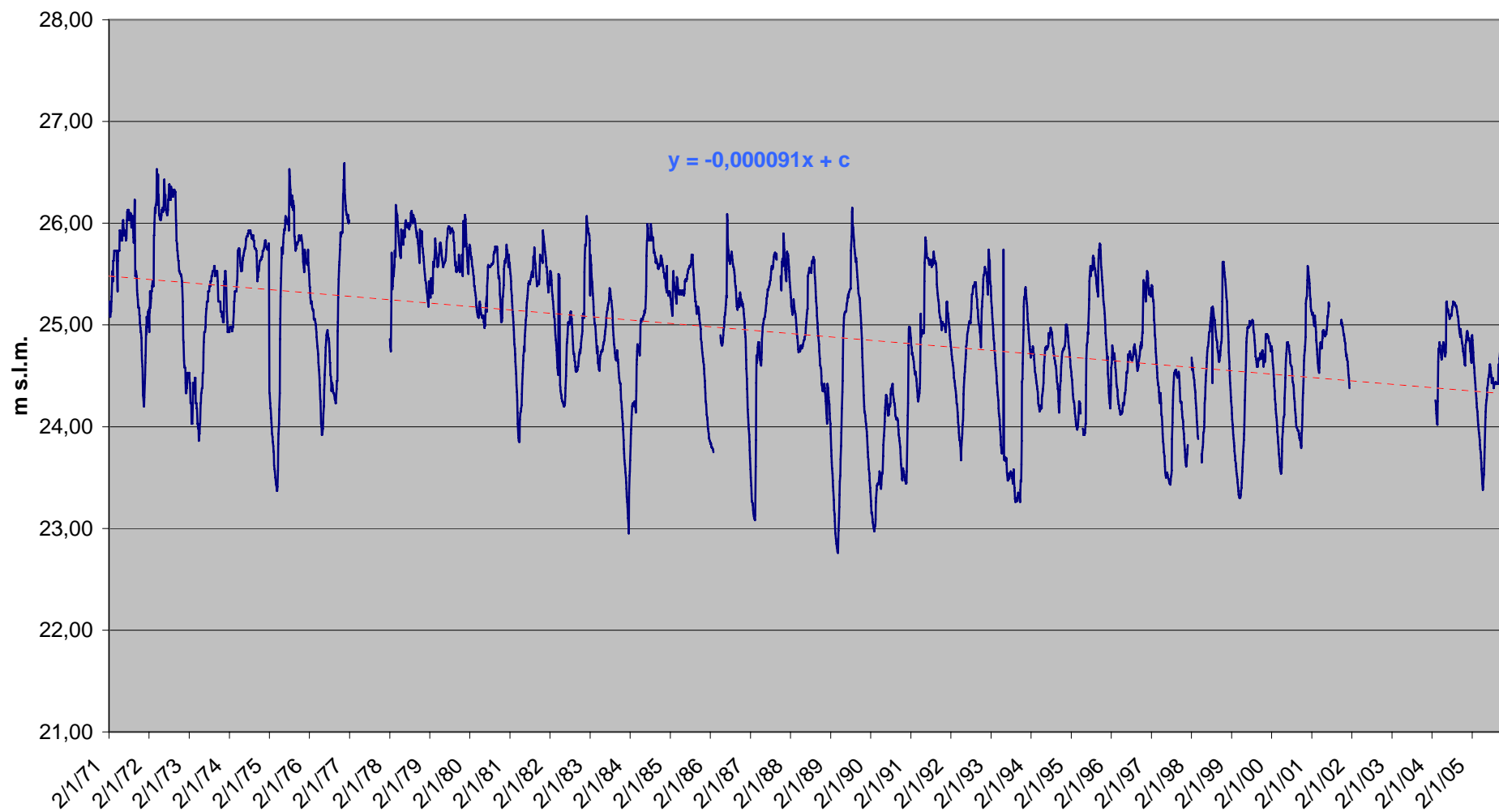
SCHEDA STAZIONE

Stazione N°: 50	Comune di MASERADA SUL PIAVE	Provincia: TV	Proprietà:						
Via VENERIO MONTI	n° 27	CAP: 31052	Nominativo Stazione: VARAGO (ex Saltore)						
Località: VARAGO (ex Saltore)	Referente:	Tel:							
cell: -----	e-mail: -----	fax: -----							
Tipologia: freatico	Uso: domestico	Note:							
Misurabile: si	Campionabile: si*								
In attività: no	Acquifero: differenziato								
Bacino: Sile	Sito: urbano								
Profondità m da PC: 9.11	Diametro int b.p.: 100 mm	Anno inizio misure: 1924							
Accessibilità pozzo: no , interno recinzione proprietà		Strumentazione presente: nessuna							
Accessibilità b.p.: si		<p>Sezione dell'opera con punto di livellazione e quote PC e BP e PR</p>							
ID Coordinate GB f W: 1757427 5069700									
Coordinate GPS-WGS 84: da GPS									
Caposaldo di livellazione e riferimento									
n°	El. CTR:			Quota:					
Quota s.l.m.P.C.: 29,44				Quota s.l.m. L.R.: 30,23					
Piano Rif.: bocca pozzo				ID elem. CTR: 105081					
Dati tecnici									
Pompa: no	Portata: l/s: -----			Tipo: -----					
Profondità filtri da m				a m					
Metodo di perforazione: ?									
Data di esecuzione: ?		Stratigrafia: no							
Corrispondenza ID:		Fonte:							
Aggiornamento scheda: 25.08.2005		Compilatore: Massimo Mazzola							
Misure									
Data	Ora	T aria (°C)	Prof. falda da PR (m)	Prof. prelievo da PR (m)	Q (l/s)	T (°C)	Cond. (µS/cm)	Spurgo (min)	Note
24.08.2005			5,76						Mis.oss. 5,60 (Δ = + 4 cm)

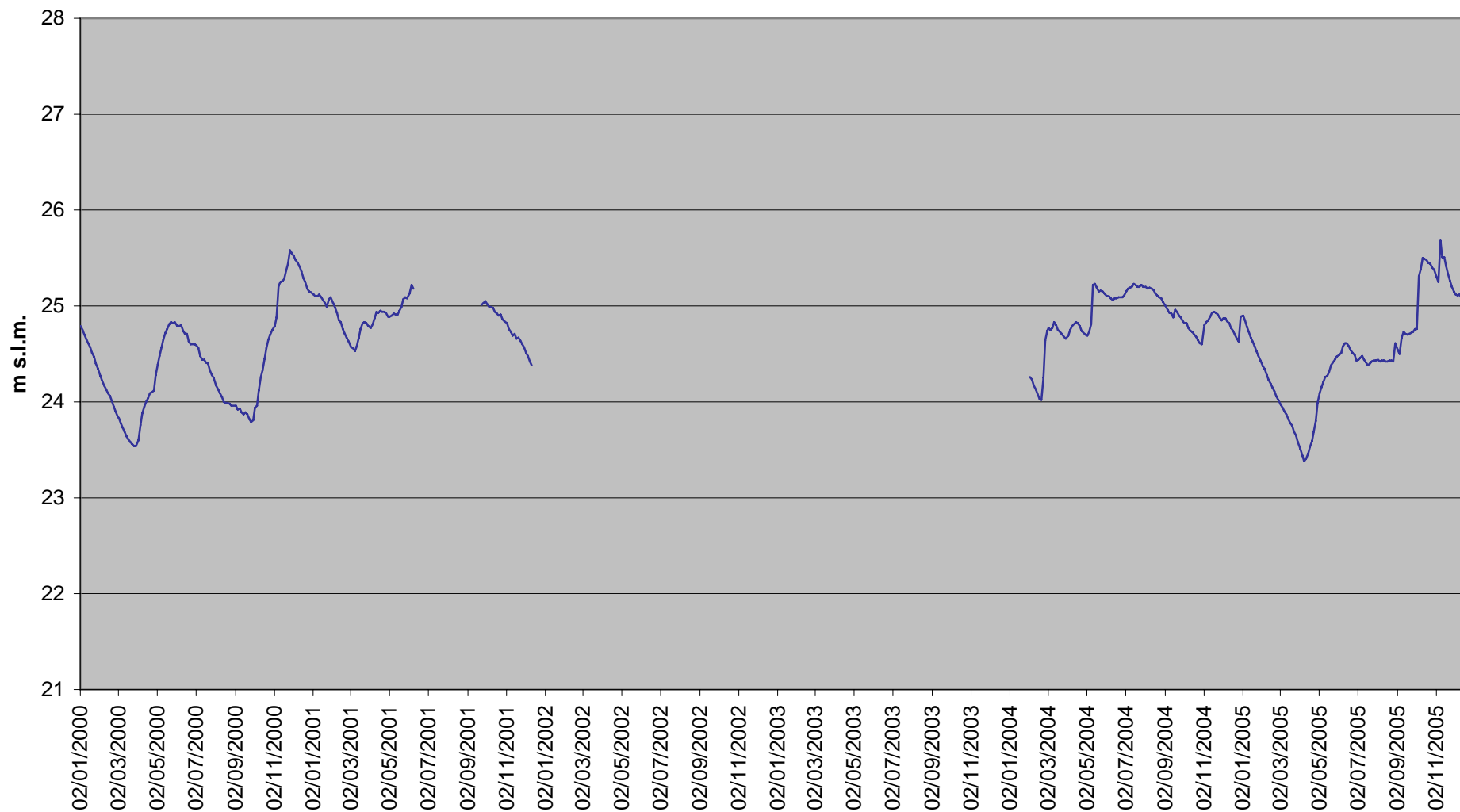
Punto di conformità:



Varago (TV) 1971-2005



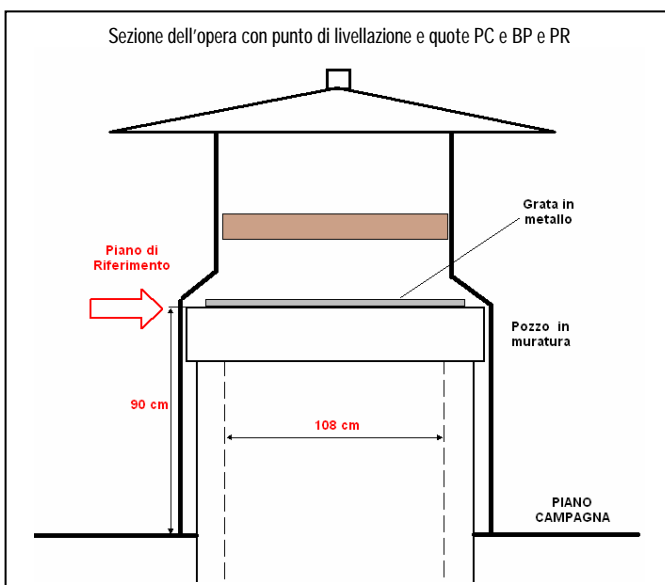
Varago (TV) 2000-2005



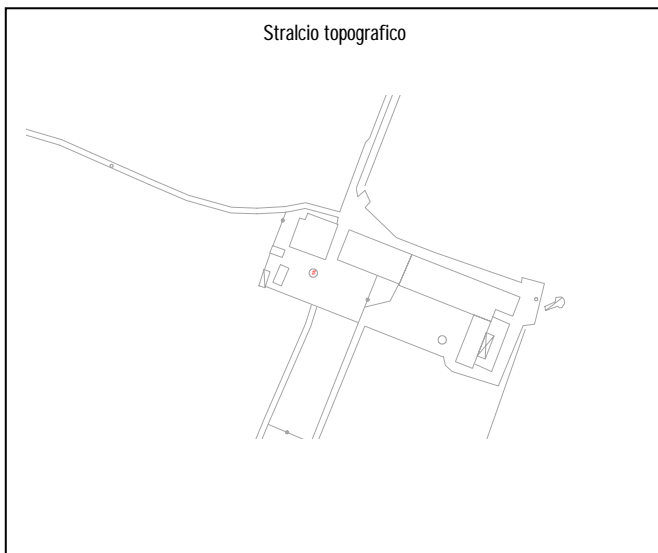


SCHEDA STAZIONE

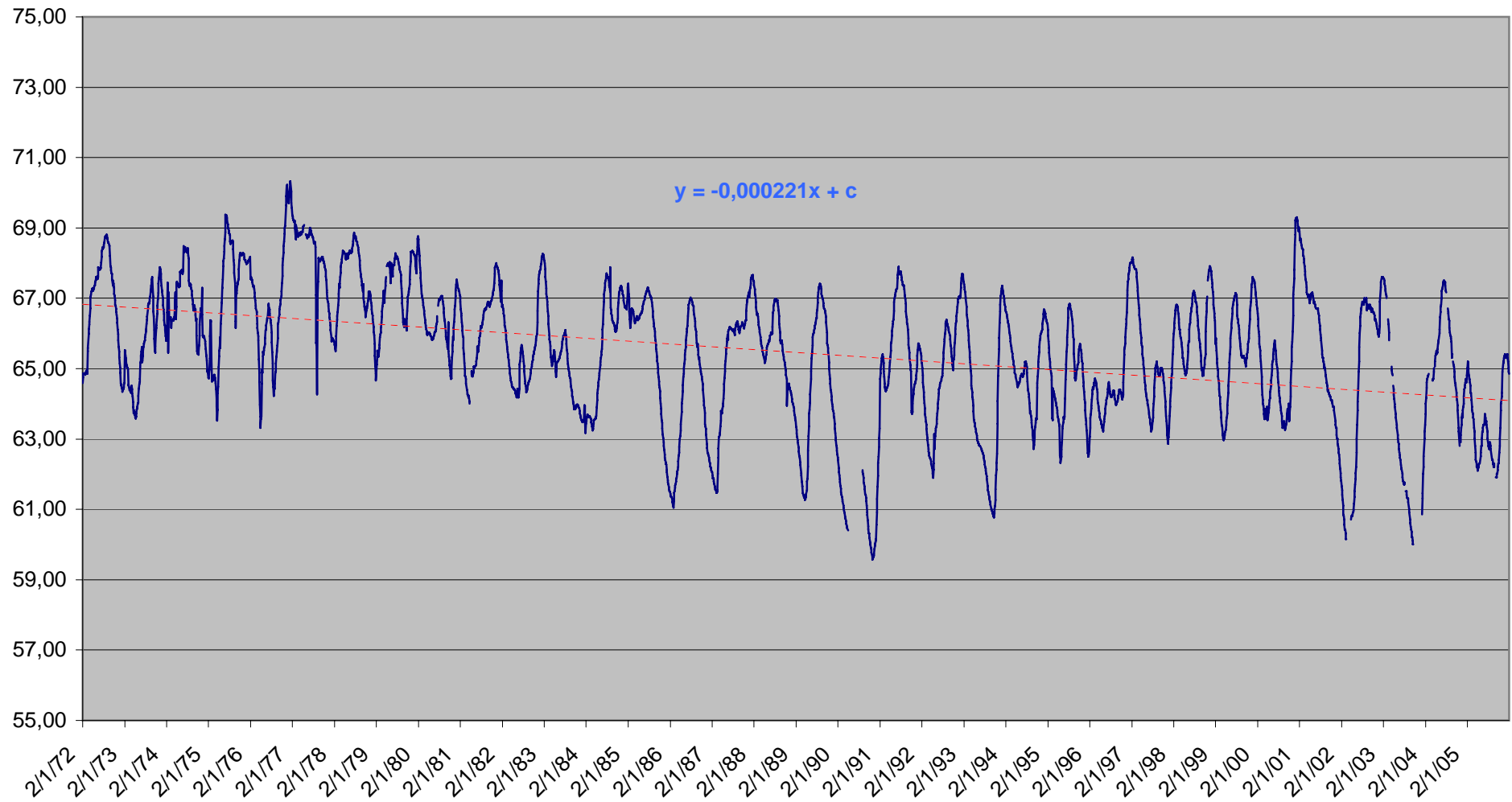
Stazione N°: 53	Comune SCHIAVON	Provincia: VI	Proprietà:						
Via RONCAGLIA DI SOPRA	n° 2	CAP: 36060	Nominativo stazione: SCHIAVON						
Località: SCHIAVON	Referente:	Tel:							
cell: ----	e-mail: ----	fax: ----							
Tipologia: freatico	Uso: domestico	Note: pozzo a vera non in uso							
Misurabile: si	Campionabile: si*								
In attività: no	Acquifero: indifferenziato								
Bacino: BRENTA BACCHIGLIONE	Sito: agricolo	Anno inizio misure: 1926							
Profondità m da PC: 10,75	Diametro b.p.: 1080 mm	Strumentazione presente: nessuno							
Accessibilità pozzo: no, interno proprietà recintata									
Accessibilità b.p.: si, pozzo a vera									
ID Coordinate GB f W: 5063502,7 1705027,7									
Coordinate GPS-WGS 84:									
Caposaldo di livellazione e riferimento									
n°	El. CTR:	Quota:							
Quota s.l.m.P.C.: 72.06		Quota s.l.m. L.R.: 72,96							
Piano Rif.: BOCCA POZZO		ID elem. CTR: 103121							
Dati tecnici									
Pompa: NO	Portata: l/s: ---	Tipo: ---							
Profondità filtri da m --- a m ---									
Metodo di perforazione: scavo manuale									
Data di esecuzione: ---		Stratigrafia: no							
Corrispondenza ID: ---		Fonte: ---							
Aggiornamento scheda: 16/12/2005		Compilatore: Massimo Mazzola							
Ultime Misure									
Data	Ora	T aria (°C)	Prof. falda da PR (m)	Prof. prelievo da PR (m)	Q (l/s)	T (°C)	Cond. (µS/cm)	Spurgo (min)	Note
26.01.2006	10.50		9,86						Mis. osserv. 9.85 (Δ=-1)



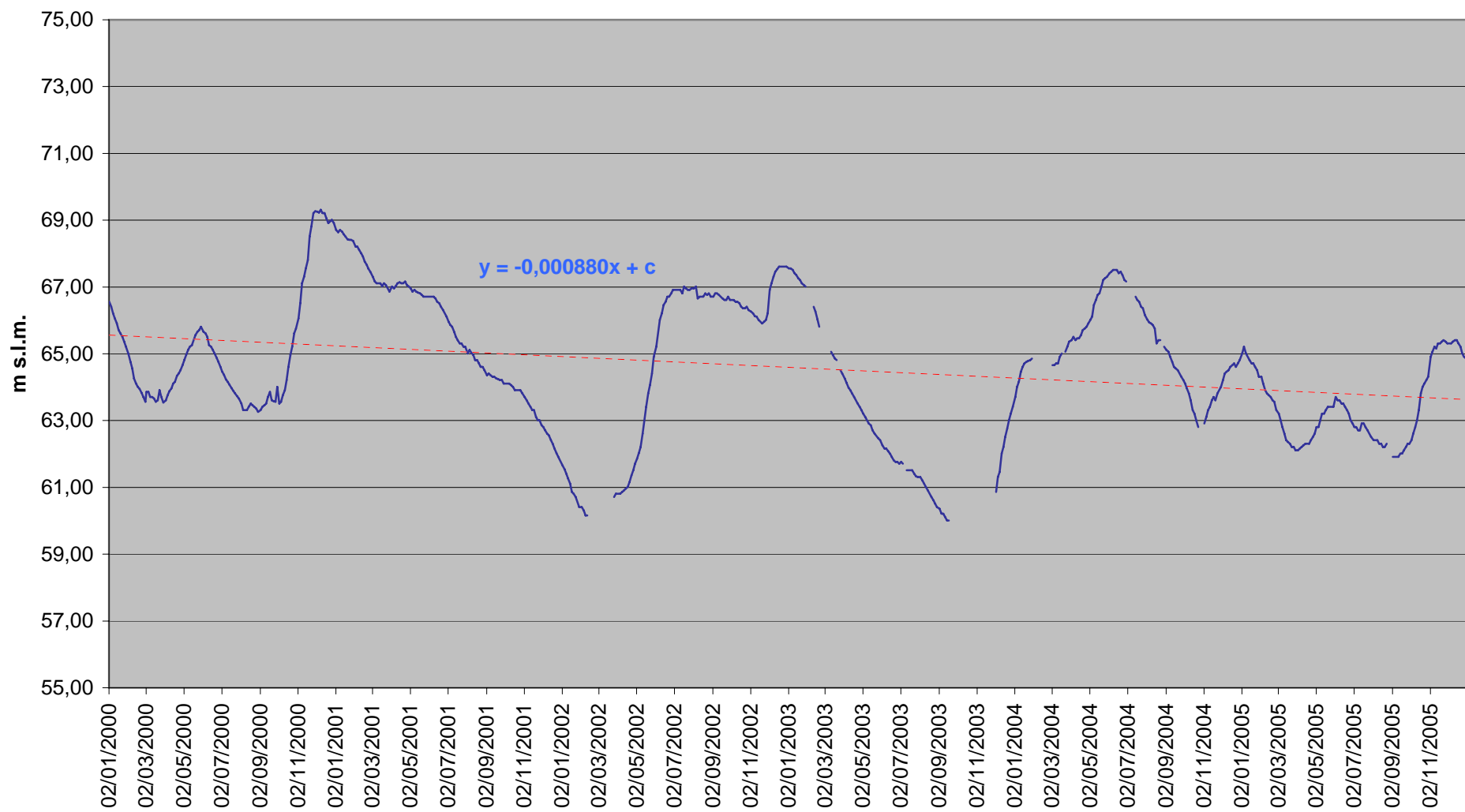
Punto di conformità:



Schiavon (VI) 1972-2005



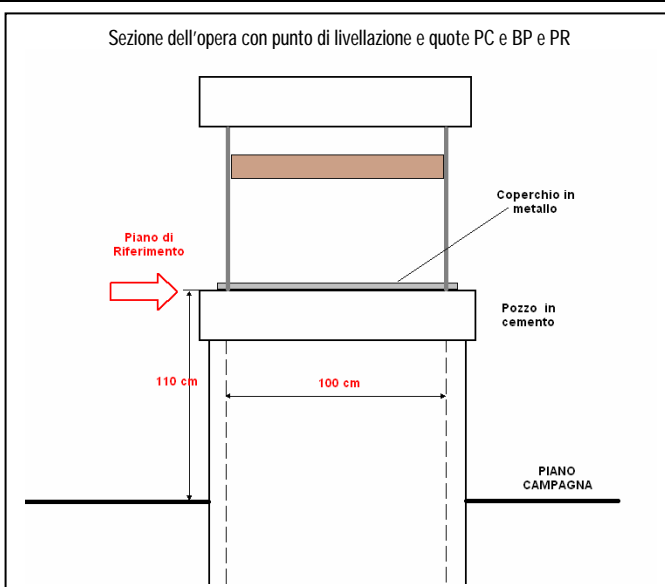
Schiavon (VI) 2000-2005



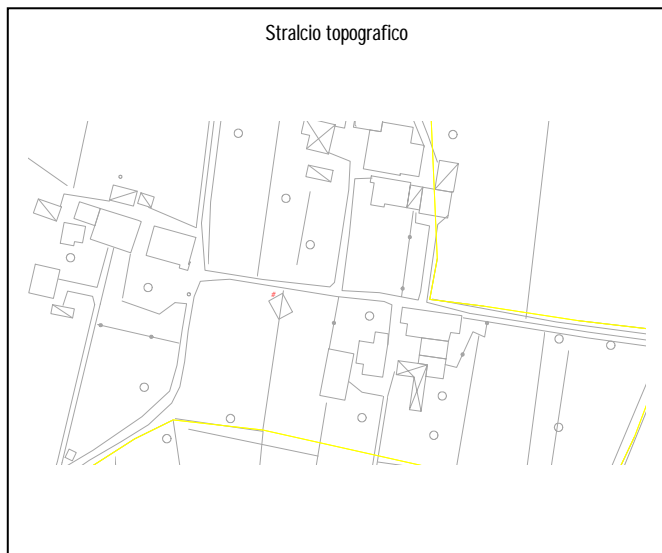


SCHEDA STAZIONE

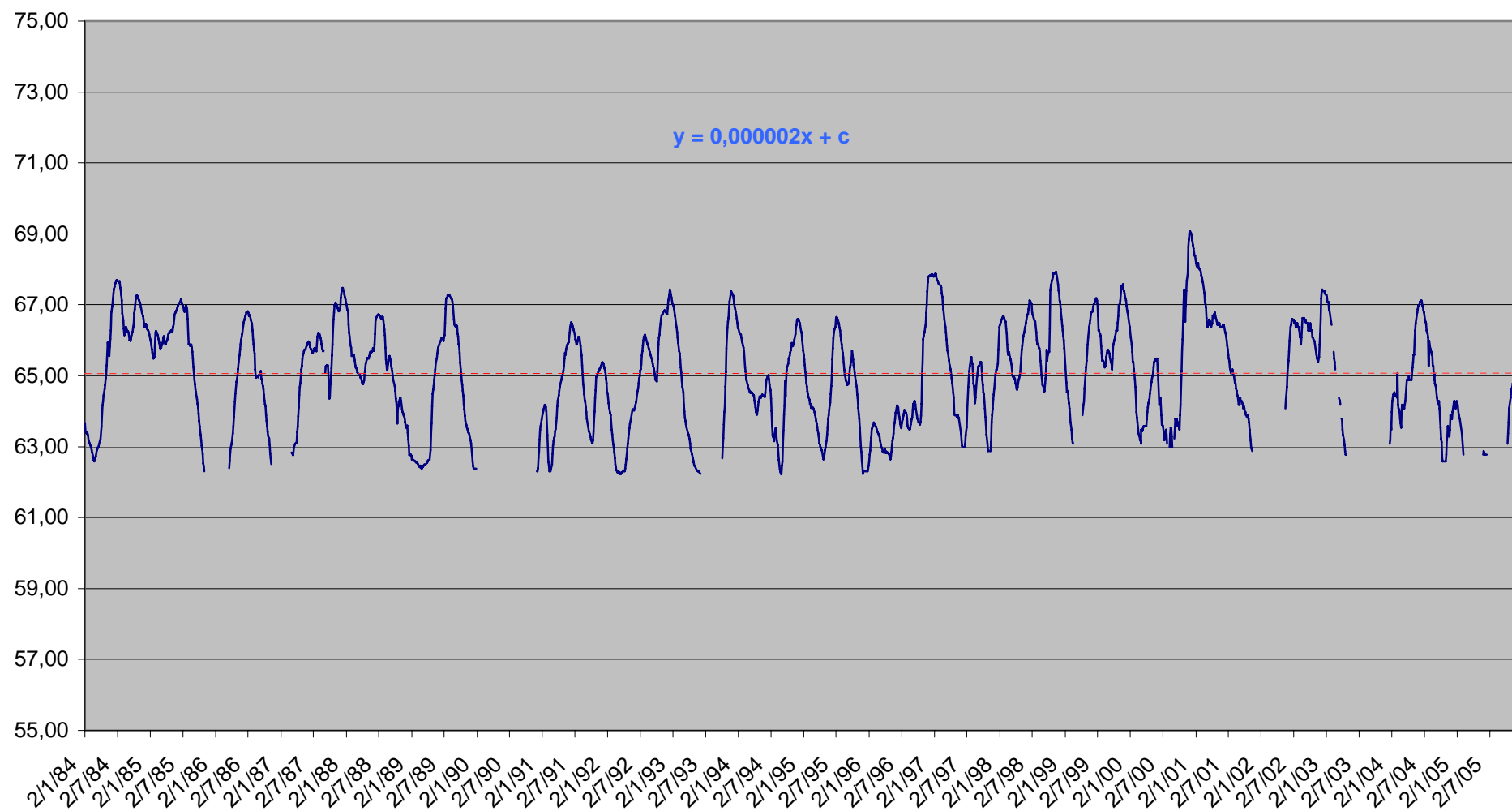
Stazione N°: 54		Comune MAROSTICA		Provincia: VI	Proprietà:				
Via MAROSTEGHINA		n° --	CAP: 36063	Nominativo stazione: SCOVAZZOLO					
Località: SCOVAZZOLO			Referente:		Tel:				
cell: ----		e-mail: ----		fax: ----					
Tipologia: freatico		Uso: monitoraggio		Note: pozzo a vera a volte asciutto					
Misurabile: si		Campionabile: si*							
In attività: no		Acquifero: indifferenziato							
Bacino: BRENTA BACCHIGLIONE		Sito: agricolo		Anno inizio misure: 1956					
Profondità m da PC: 13,40		Diametro b.p.: 750 mm		Strumentazione presente: nessuna					
Accessibilità pozzo: si, sulla strada									
Accessibilità b.p.: si, pozzo a vera									
ID Coordinate GB f W: 5064451,5 1706825,2									
Coordinate GPS-WGS 84:									
Caposaldo di livellazione e riferimento									
n°	El. CTR:		Quota:						
Quota s.l.m.P.C.: 74,98		Quota s.l.m. L.R.: 76,08							
Piano Rif.: BOCCA POZZO		ID elem. CTR: 103082							
Dati tecnici									
Pompa: NO	Portata: l/s: ---		Tipo: ---						
Profondità filtri da m ---		a m ---							
Metodo di perforazione:									
Data di esecuzione: ---		Stratigrafia: no							
Corrispondenza ID: ---		Fonte: ---							
Aggiornamento scheda: 26.01.2006				Compilatore: Massimo Mazzola					
Ultime Misure									
Data	Ora	T aria (°C)	Prof. falda da PR (m)	Prof. prelievo da PR (m)	Q (l/s)	T (°C)	Cond. (μS/cm)	Spurgo (min)	Note
26.01.2006	11.35		13,40						Mis. osser. 13.50 (Δ = + 10)



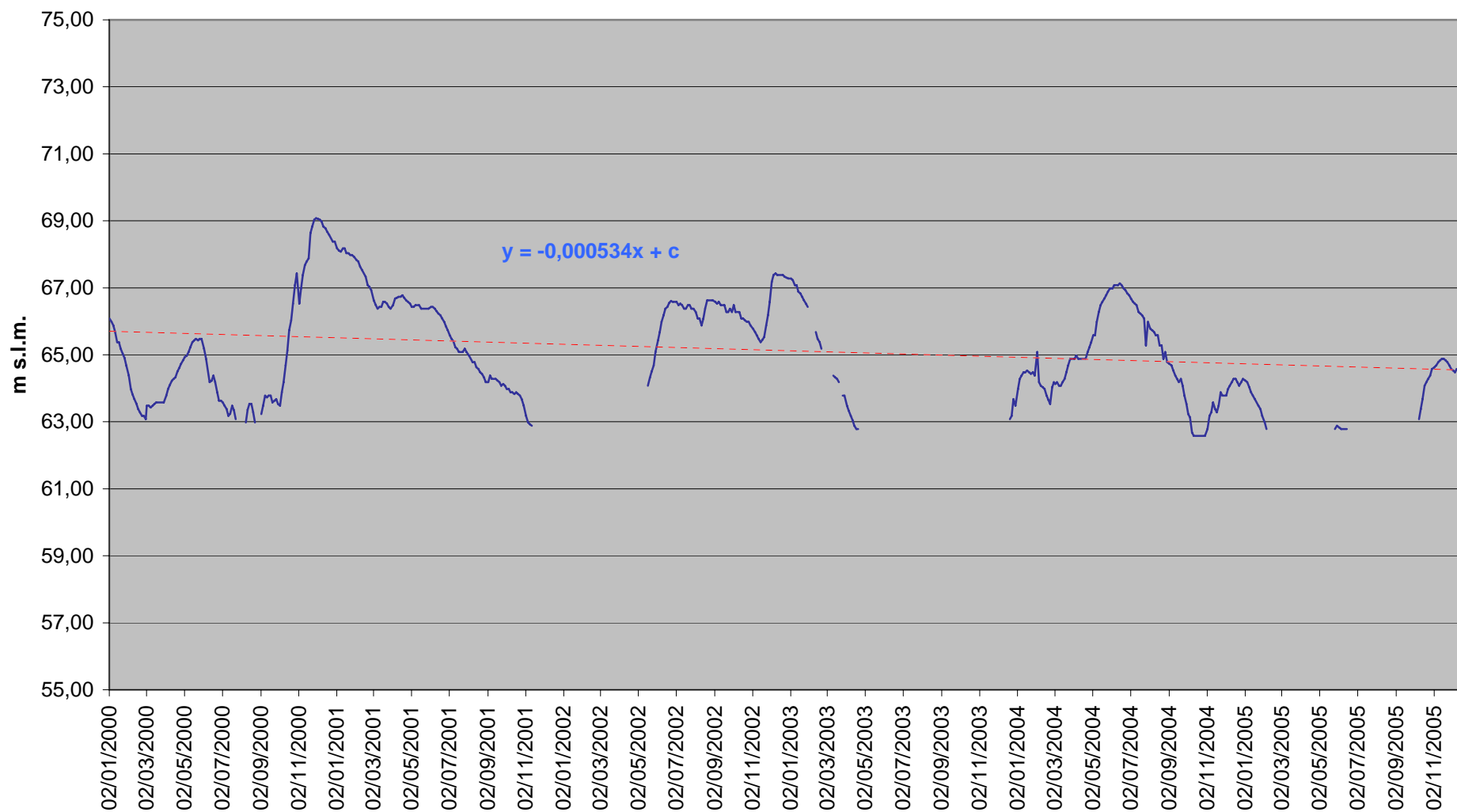
Punto di conformità:



Scovazzolo (VI) 1984-2005



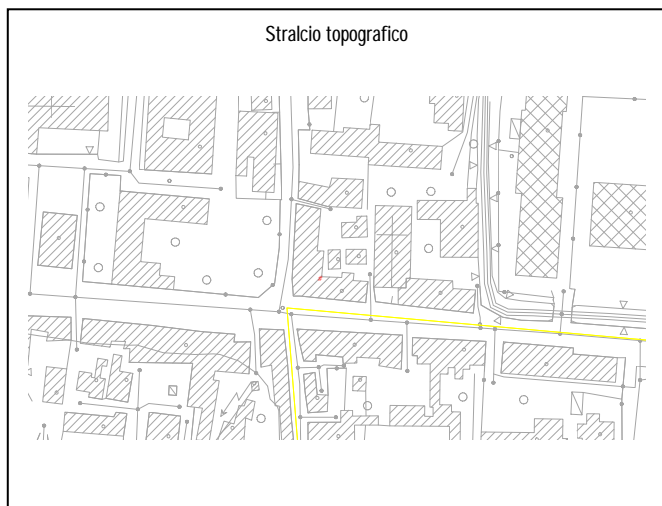
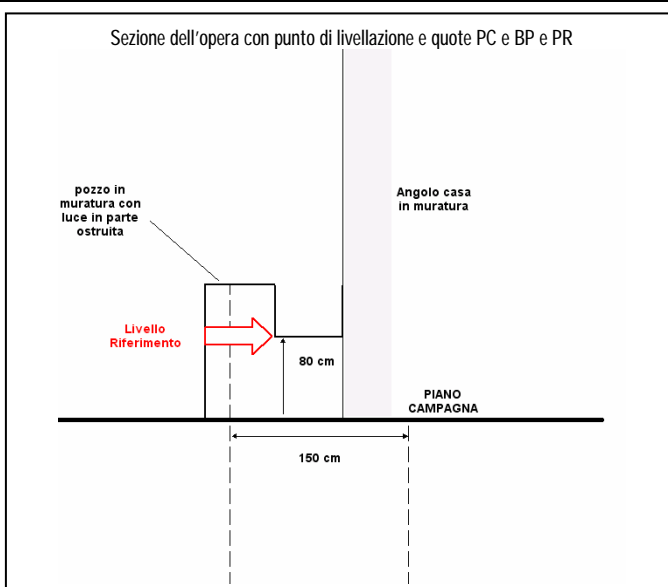
Scovazzolo (VI) 2000-2005



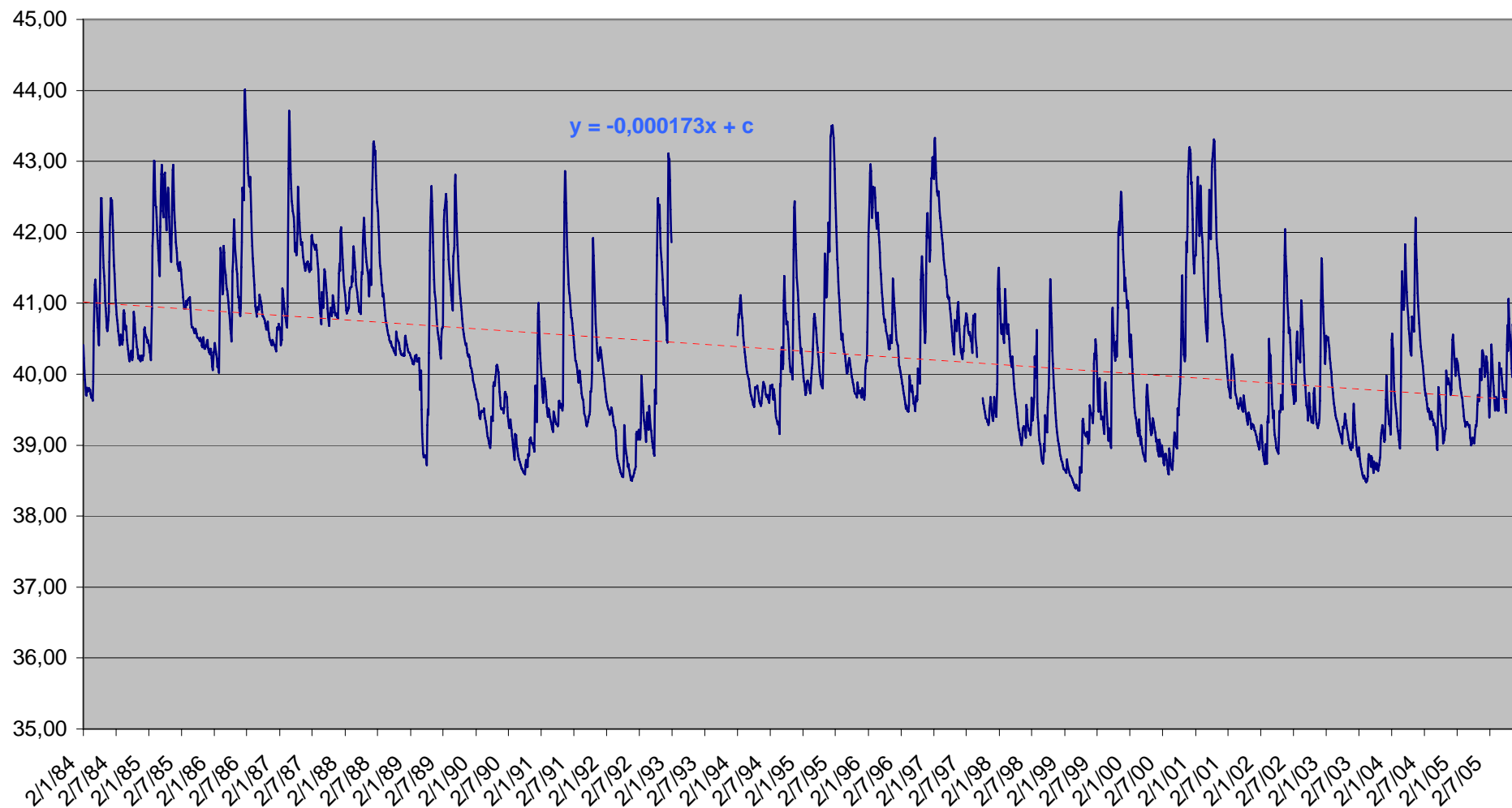


SCHEDA STAZIONE

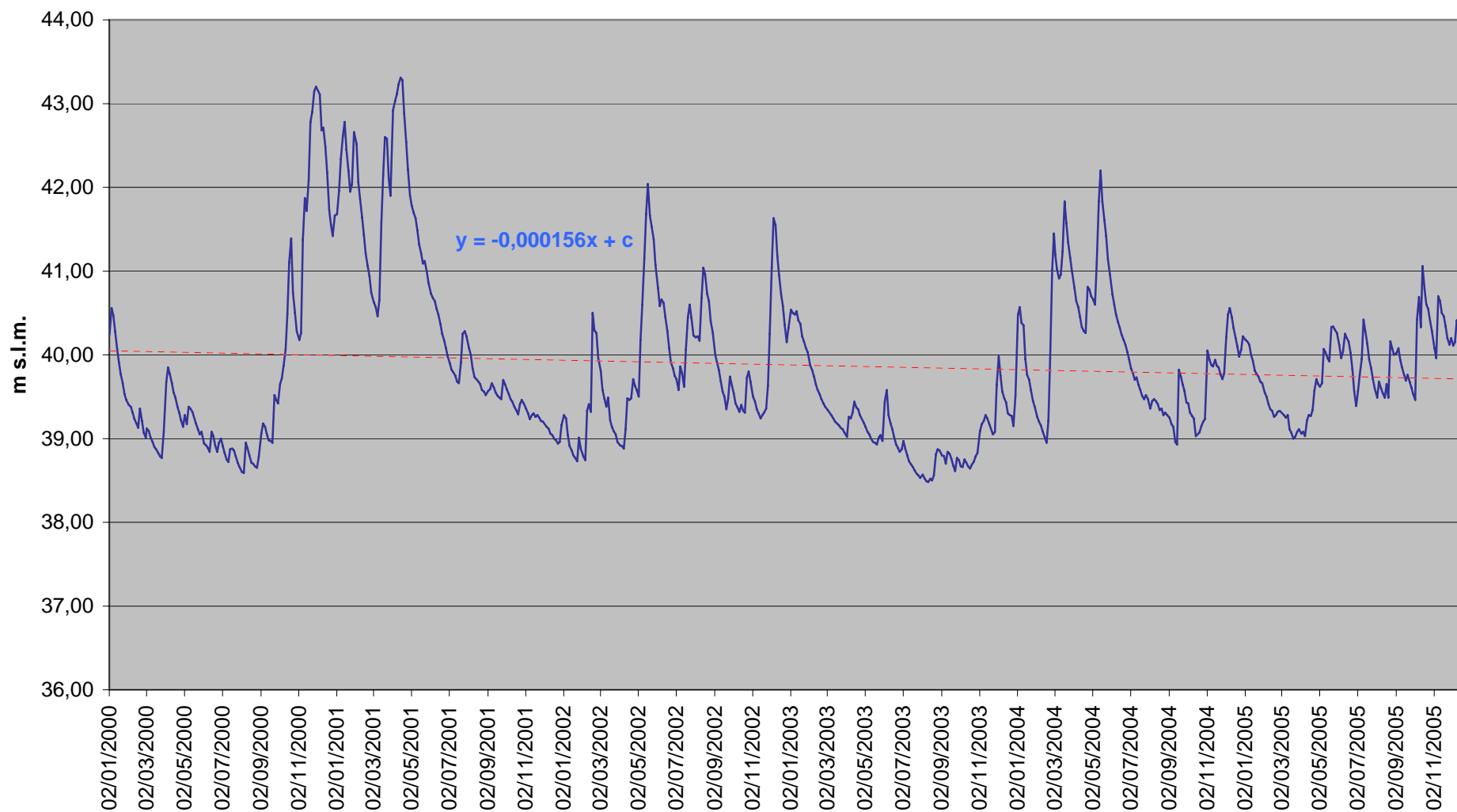
Stazione N°: 56		Comune di LAVAGNO		Provincia: VR		Proprietà:			
Via M.te Lessini		n° 1	CAP: 37050		Nominativo Stazione: VAGO				
Località: VAGO			Referente:			Tel:			
cell: ----			e-mail: ----			fax: ----			
Tipologia: freatimetrico		Uso: domestico		Note: vecchio pozzo in muratura incastrato tra le case, posto all'incrocio di Vago					
Misurabile: si		Campionabile: si							
In attività: no		Acquifero: indifferenziato							
Bacino: Adige		Sito: urbano		Anno inizio misure: 1926					
Profondità m da PC: 10.40		Diametro b.p.: mm 1500		Strumentazione presente: nessuna					
Accessibilità pozzo: no , cortile interno di una casa									
Accessibilità b.p.: si, pozzo a vera									
ID Coordinate GB f W: 5031774,7 1667292,6									
Coordinate GPS-WGS 84:									
Caposaldo di livellazione e riferimento									
n°		El. CTR:		Quota:					
Quota s.l.m.P.C.: 47,18 m		Quota s.l.m. L.R.: 47,98 m							
Piano Rif.: bocca pozzo		ID elem. CTR: 124142							
Dati tecnici									
Pompa: no		Portata: l/s: -----		Tipo: -----					
Profondità filtri da m		a m							
Metodo di perforazione: manuale									
Data di esecuzione: '900		Stratigrafia: no							
Corrispondenza ID:		Fonte:							
Aggiornamento scheda: 18.05.2006				Compilatore: Massimo Mazzola					
Misure									
Data	Ora	T aria (°C)	Prof. falda da PR (m)	Prof. prelievo da PR (m)	Q (l/s)	T (°C)	Cond. (μS/cm)	Spurgo (min)	Note
07.10.2005	10.30		7,29						
01.03.2006	10.51		8,01						Mis. oss. 8.23 (Δ = + 22 cm)
Punto di conformità:									



Vago (VR) 1984-2005



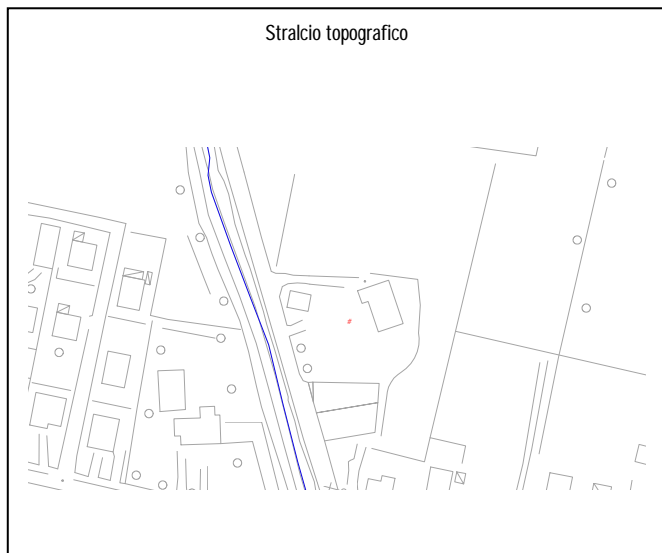
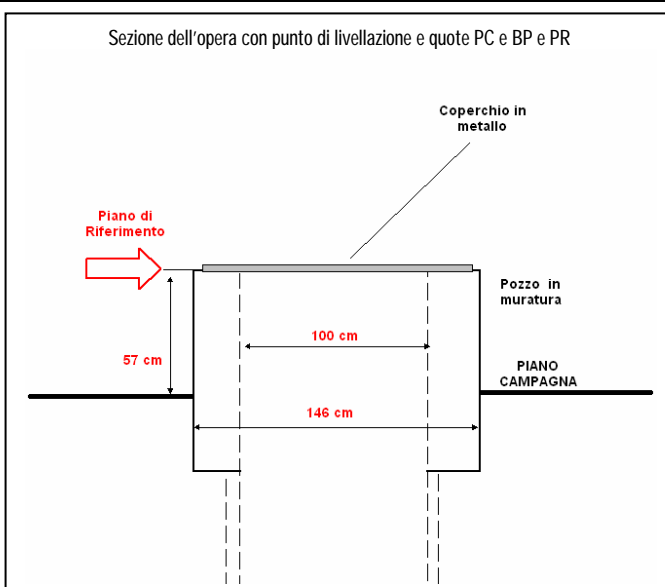
Vago (VR) 2000-2005



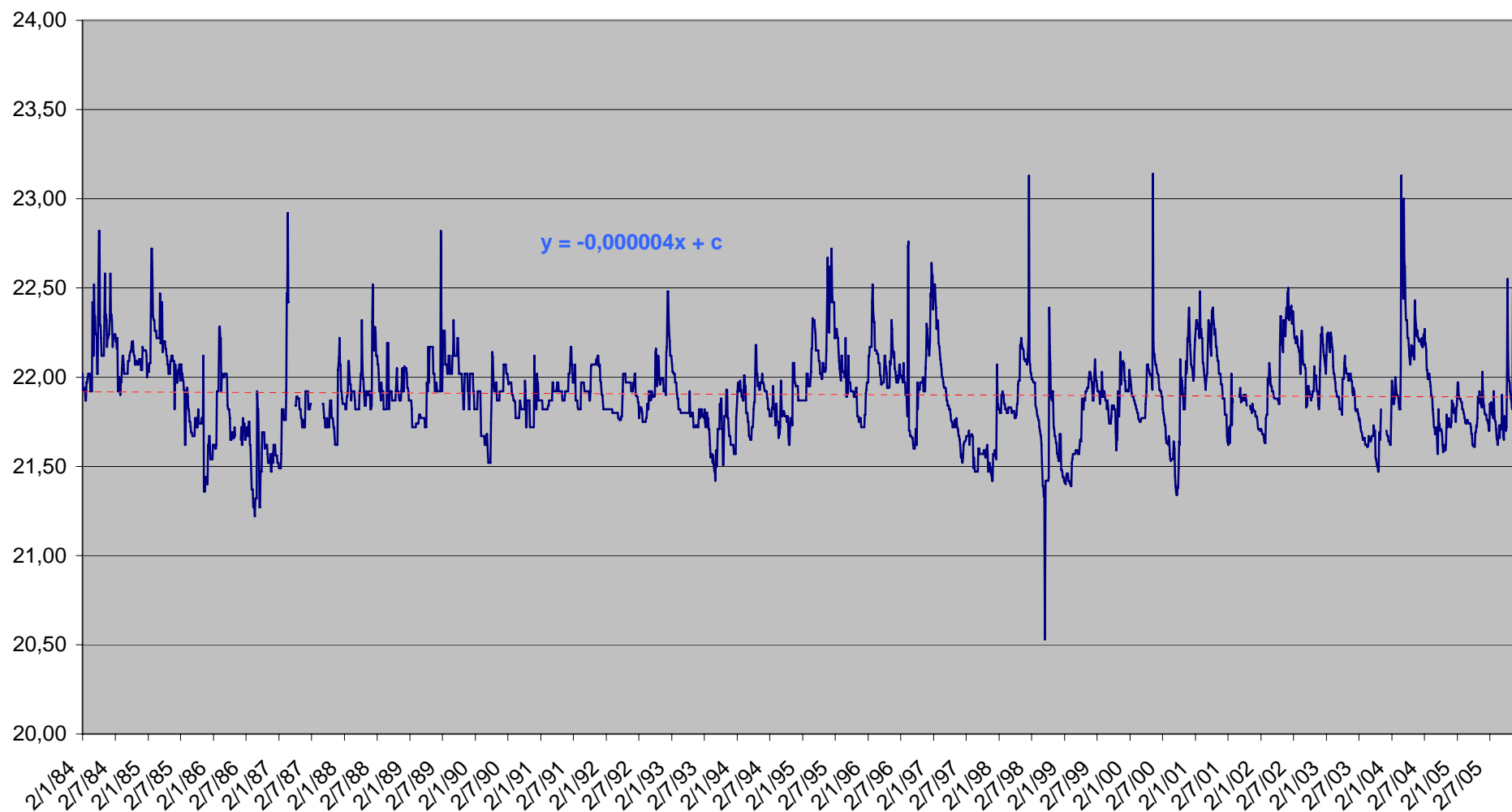


SCHEDA STAZIONE

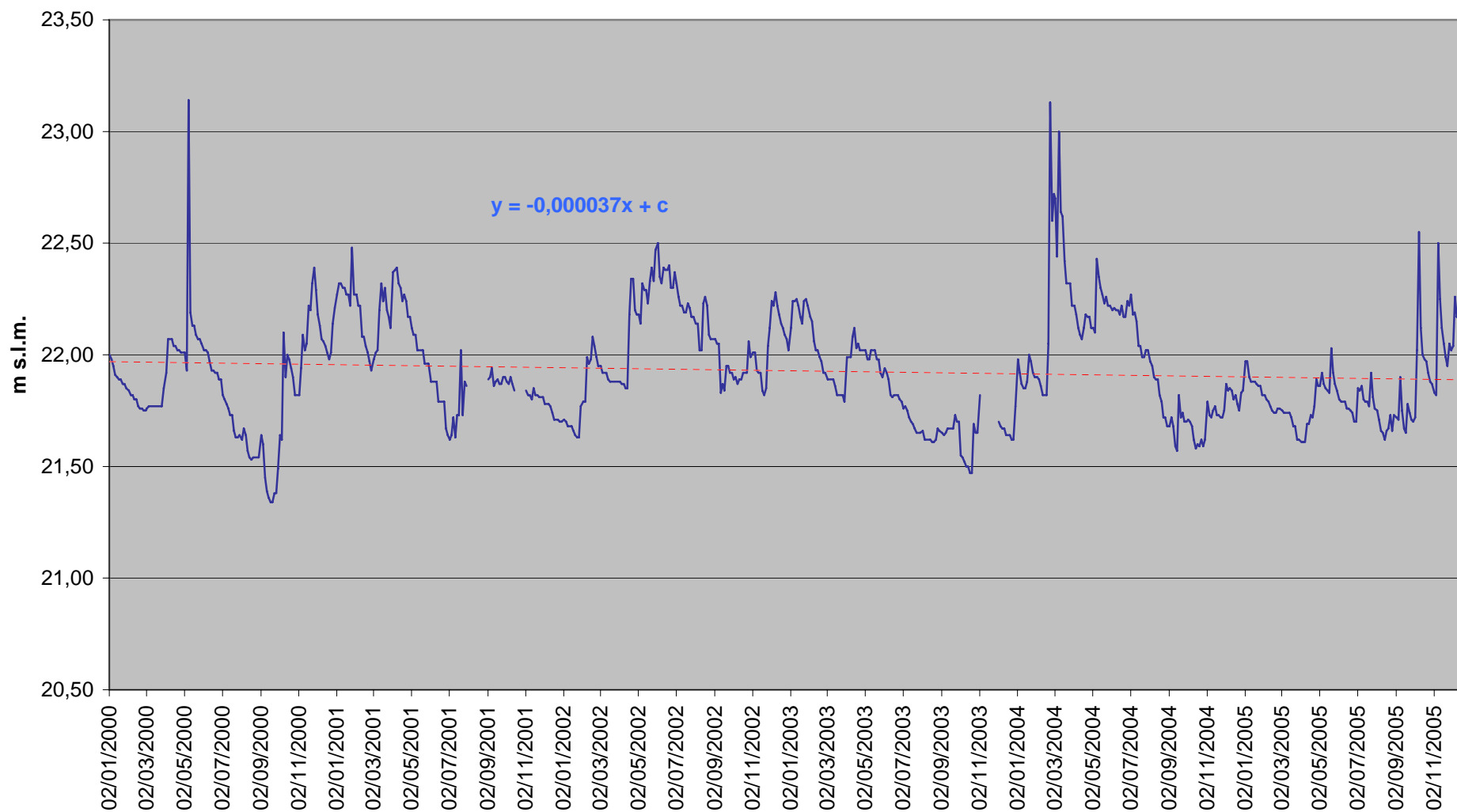
Stazione N°: 57		Comune S. GIORGIO DELLE PERTICHE		Provincia: PD	Proprietà:				
Via PIOVEGO		n° 19	CAP: 35010	Nominativo stazione: VILLARAPPA					
Località: ARSEGO			Referente:		Tel:				
cell: -----		e-mail: -----		fax: -----					
Tipologia: freatico		Uso: domestico		Note: *pozzo grande diametro; **la casa si trova su un dosso artificiale; canale irriguo Piovego a 40 m					
Misurabile: si		Campionabile: si*							
In attività: no		Acquifero: differenziato							
Bacino: BRENTA BACCHIGLIONE		Sito: urbano		Anno inizio misure: 1935					
Profondità m da PC: 5,10		Diametro b.p.: 1000 mm		Strumentazione presente: nessuna					
Accessibilità pozzo: si, interno proprietà non recintata									
Accessibilità b.p.: si, pozzo a vera									
ID Coordinate GB f W: 5047917,4 1724393,3									
Coordinate GPS-WGS 84:									
Caposaldo di livellazione e riferimento									
n°	El. CTR:		Quota:						
Quota s.l.m.P.C.: 24,85**		Quota s.l.m. L.R.: 25,42							
Piano Rif.: BOCCA POZZO		ID elem. CTR: 126071							
Dati tecnici									
Pompa: NO	Portata: l/s: ---	Tipo: ---							
Profondità filtri da m ---		a m ---							
Metodo di perforazione:									
Data di esecuzione:		Stratigrafia: no							
Corrispondenza ID: ---		Fonte: ---							
Aggiornamento scheda: 04/01/06				Compilatore: Massimo Mazzola					
Ultime Misure									
Data	Ora	T aria (°C)	Prof. falda da PR (m)	Prof. prelievo da PR (m)	Q (l/s)	T (°C)	Cond. (μS/cm)	Spurgo (min)	Note
04/01/06	9,30		3,44						Mis. Oss.= 3.44 (Δ=0)
Punto di conformità:									



Villarappa (PD) 1984-2005



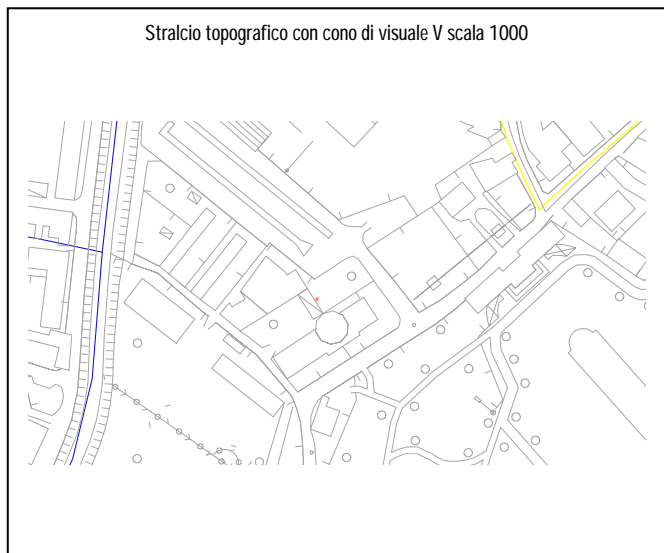
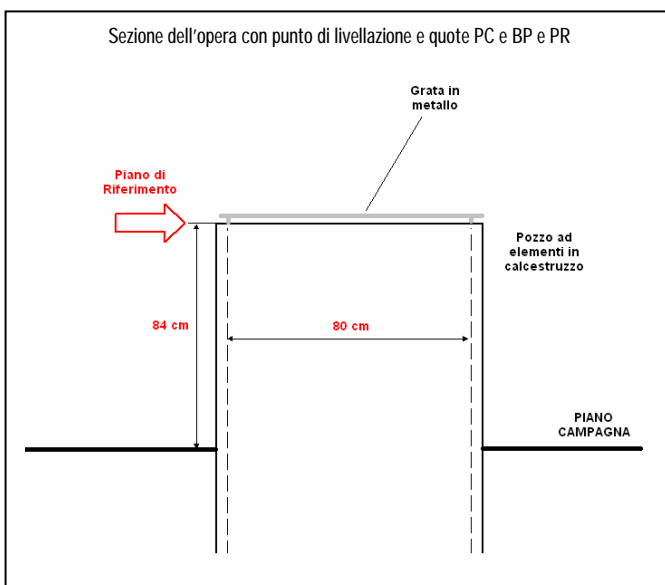
Villarappa (PD) 2000-2005



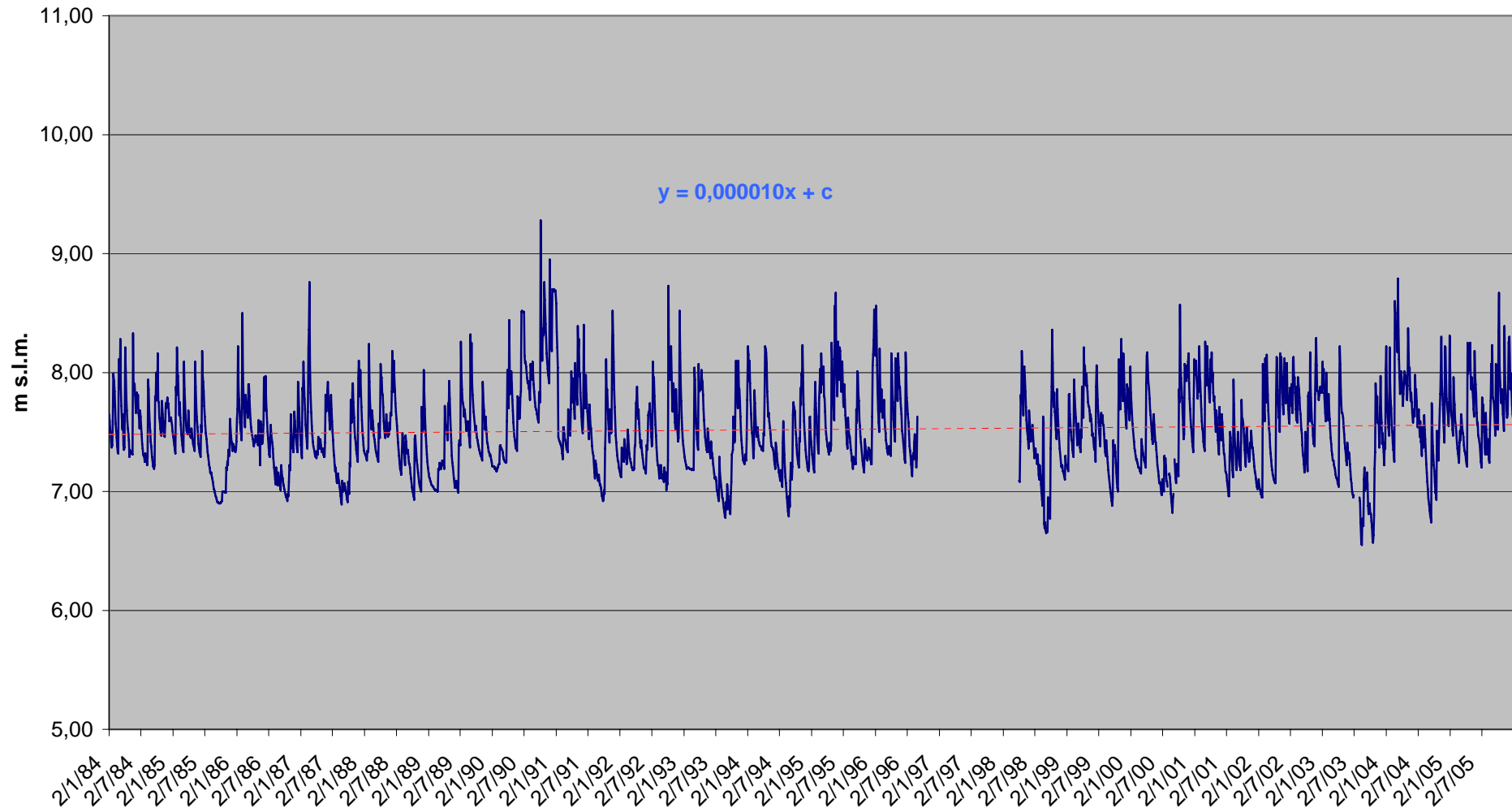


SCHEDA STAZIONE

Stazione N°: 58		Comune STRA		Provincia: VE		Proprietà:			
Via NAZIONALE		n° 27	CAP: 30039		Nominativo stazione: STRA				
Località: STRA			Referente:			Tel:			
cell:			e-mail: -----			fax: -----			
Tipologia: freatico		Uso: monitoraggio		Note: pozzo a vera ad elementi in calcestruzzo					
Misurabile: si		Campionabile: si*							
In attività: no		Acquifero: differenziato							
Bacino: BSLV		Sito: urbano		Anno inizio misure: 1965					
Profondità m da PC: 4,60		Diametro b.p.: 800 mm		Strumentazione presente: idrometrografo					
Accessibilità pozzo: no, interno proprietà recintata									
Accessibilità b.p.: si, pozzo a vera									
ID Coordinate GB f W: 5032984,6 1735443,0									
Coordinate GPS-WGS 84:									
Caposaldo di livellazione e riferimento									
n°	El. CTR:		Quota:						
Quota s.l.m.P.C.: 9,12		Quota s.l.m. L.R.: 9,96							
Piano Rif.: BOCCA POZZO		ID elem. CTR: 127133							
Dati tecnici									
Pompa: NO	Portata: l/s: ---		Tipo: ---						
Profondità filtri da m ---		a m ---							
Metodo di perforazione:									
Data di esecuzione: ---		Stratigrafia: no							
Corrispondenza ID: ---		Fonte: ---							
Aggiornamento scheda: 02.02.2006				Compilatore: Massimo Mazzola					
Ultime Misure									
Data	Ora	T aria (°C)	Prof. falda da PR (m)	Prof. prelievo da PR (m)	Q (l/s)	T (°C)	Cond. (µS/cm)	Spurgo (min)	Note
02.02.2006	11.35		2.09						Mis. idrom. 2.04 (Δ=-5 cm)
Punto di conformità:									



Stra (VE) 1984-2005



Stra (VE) 2000-2005

